



REGIONE BASILICATA

DIREZIONE GENERALE PER LE
INFRASTRUTTURE E LA MOBILITA'

Ufficio
Demanio Marittimo

(Pz) Corso Garibaldi 139 – (Mt) Via A.M.di Francia 40
Uff. Pz Tel 0971.668489 – Sede Mt Tel 0835.284311
ufficio.demanio.marittimo@cert.regione.basilicata.it

Oggetto: richiesta di concessione demaniale marittima provvisoria e stagionale, con validità annuale, per l'utilizzo nel solo periodo della stagione balneare al fine di garantire il servizio di balneazione in favore degli ospiti delle attività ricettive, ai sensi della L.R. n. 4 del 24.03.2026, pubblicata sul B.U.R. n. 14 (Speciale) del 24.03.2026, per complessivi mq. 9.356,00 per impiantarvi una spiaggia attrezzata a servizio della retrostante struttura ricettiva realizzata dalla "Marinagri S.p.a."

**AVVISO DI PUBBLICAZIONE
DI ISTANZA DI CONCESSIONE DEMANIALE MARITTIMA**
(art. 18 del Regolamento di Esecuzione del Codice della Navigazione)

**IL DIRIGENTE DELL'UFFICIO DEMANIO MARITTIMO DELLA DIREZIONE GENERALE
INFRASTRUTTURE E MOBILITÀ DELLA REGIONE BASILICATA**

Visto il Codice della Navigazione, approvato con R.D. 30 marzo 1942 n. 327 e relativo Regolamento di Esecuzione, approvato con DPR 15 febbraio 1952 n. 328;

Visto l'art. 18 del sopra citato Regolamento;

Visti i principi comunitari in materia di tutela della concorrenza;

Vista la L. 15 marzo 1997 n. 59 sulla "Delega al Governo per il conferimento di funzioni e compiti alle Regioni e agli Enti Locali, per la riforma della Pubblica Amministrazione e per la semplificazione amministrativa";

Visto il D.lgs 112/1998 sul "Conferimento di funzioni e compiti amministrativi dello Stato alle Regioni e agli Enti Locali, in attuazione del Capo I della L. 15 marzo 1997 n. 59";

Vista la L.R. n. 4 del 24.03.2026, pubblicata sul B.U.R. n. 14 (Speciale) del 24.03.2026, avente ad oggetto: "Modifica all'articolo 8 della legge regionale 20 marzo 2020, n. 12 (Collegato alla legge di stabilità regionale 2020) come sostituito dall'articolo 2 della legge regionale 16 giugno 2021 n. 24 (Disposizioni urgenti in materia di settore turistico e di concessione demaniali marittime)";

Vista l'istanza prot. n. 26865/24BC del 09.02.2026, con la quale la Curatela del Fallimento "Marinagri S.p.a." ha richiesto, il rilascio di concessione demaniale marittima, provvisoria e stagionale con validità annuale, per complessivi mq. 9.356,00, per impiantarvi una spiaggia attrezzata a servizio della retrostante struttura ricettiva realizzata dalla "Marinagri S.p.a." nel Comune di Policoro, Località Lido – FG. 5 – p.la 1459 (parte), il tutto come rappresentato nella documentazione allegata all'istanza;

RENDE NOTO

- che è intenzione di questa Amministrazione regionale assegnare in concessione, per un periodo di mesi 4 (quattro), dal 01.06.2026 al 30.09.2026, nel comune di Policoro (MT), la complessiva area di mq. 9.356,00 per impiantarvi una spiaggia attrezzata a servizio della retrostante struttura ricettiva realizzata dalla "Marinagri S.p.a." nel Comune di Policoro, Località Lido – FG. 5 – p.la 1459 (parte);



REGIONE BASILICATA

- che la documentazione completa e la domanda autonoma di rilascio concessione presentata dalla Curatela del Fallimento "Marinagri S.p.a." rimarranno depositate in atti;
- che il presente Avviso, con l'inquadramento territoriale dell'area oggetto di concessione e stralcio planimetrico (Allegato 1) rimarrà depositato, a disposizione di quanti volessero esercitare il diritto di consultazione, sul sito internet istituzionale della Regione Basilicata (www.regione.basilicata.it), Sezione Avvisi e Bandi, per il periodo di 20 (venti) giorni consecutivi, a decorrere dal 14/04/2026 e fino al 03/05/2026 incluso;
- che, per informazioni in merito, potrà essere contattato il Responsabile del Procedimento, Dirigente Generale dell'Ufficio Demanio Marittimo dott. Antonio Altomonte, all'indirizzo di posta elettronica certificata: ufficio.demanio.marittimo@cert.regione.basilicata.it.

DISPONE

la pubblicazione dell'Avviso, con l'inquadramento territoriale dell'area oggetto di concessione e relazione tecnica (Allegato 1), mediante l'affissione in copia, presso l'Albo Pretorio del Comune di Policoro (MT) e l'Albo della competente Capitaneria di Porto di Taranto e all'Ufficio Locale Marittimo di Policoro nonché sul sito internet istituzionale della Regione Basilicata (www.regione.basilicata.it) - Sezione Avvisi e Bandi- per la durata di 20 (venti) giorni consecutivi, a decorrere dal 14/04/2026 e fino al 03/05/2026 incluso.

INVITA

quanti interessati, privati e/o enti pubblici, per finalità di interesse generale, a far pervenire a mezzo di posta elettronica certificata all'indirizzo ufficio.demanio.marittimo@cert.regione.basilicata.it entro il termine perentorio sopra indicato del 03/05/2026, quelle osservazioni e/o opposizioni che ritenessero opportune a tutela dei loro eventuali diritti ed interessi; si informa altresì che, trascorso il termine sopra stabilito, ogni comunicazione non sarà accettata e si darà corso all'istruttoria della Concessione richiesta.

Tutte le osservazioni e/o opposizioni eventualmente pervenute entro il termine sopra stabilito, saranno valutate dall'Ufficio competente, che ne darà conto nella motivazione del provvedimento finale qualora siano pertinenti all'oggetto del procedimento stesso.

Anche eventuali istanze in concorrenza con la richiesta in oggetto richiamata, dovranno pervenire con le stesse modalità ed entro il medesimo termine del 03/05/2026.

Le istanze concorrenti che pervenissero oltre la data del 03/05/2026 non saranno ammesse alla procedura di seguito descritta.

Qualora risultassero ammissibili istanze concorrenti, si procederà secondo le disposizioni dell'art. 37 del Codice della Navigazione e s.m.i. "Concorso di più domande di concessione" che così dispone: "Nel caso di più domande di concessione, è preferito il richiedente che offra maggiori garanzie di proficua utilizzazione della concessione e si proponga di avvalersi di questa per un uso che, a giudizio dell'amministrazione, risponda ad un più rilevante interesse pubblico.Qualora non ricorrano le ragioni di preferenza di cui ai precedenti commi, si procede a licitazione privata."

Si precisa, in tal senso, che lo scrivente Ufficio si riserva la facoltà di richiedere ulteriore documentazione e, qualora non ricorrano ragioni di preferenza per determinare l'aggiudicazione ai sensi della norma citata, si procederà all'espletamento di una gara a "procedura ristretta" ai sensi del D.Lgs n. 36/2023 (Codice dei contratti pubblici); in detta ipotesi, si effettuerà la comparazione delle



REGIONE BASILICATA

offerte segrete pervenute, previa apposita richiesta, con il solo criterio della "offerta economica" più elevata, partendo da una base d'asta calcolata come di seguito:

- € 5.660,38 (euro cinquemilaseicentosessanta/38), pari a 4 (quattro) mensilità di canone di riferimento per l'intera durata della concessione in oggetto, ai sensi del Decreto-Legge del 14 agosto 2020 n. 104 art. 100 converti in Legge il 13 ottobre 2020 n. 126, oltre la relativa imposta regionale dovuta ai sensi dell'art. 6 della L.R. 1/2004, pari al 5% del canone demaniale annuo.

Resta inteso che, qualora non si proceda ad aggiudicazione secondo la procedura sopra indicata, il canone annuo da corrispondere per la concessione demaniale in oggetto sarà pari all'importo del canone di € 5.660,38 (euro cinquemilaseicentosessanta/38) salvo conguaglio, determinato ai sensi del Decreto-Legge del 14 agosto 2020 n. 104 art. 100 converti in Legge il 13 ottobre 2020 n. 126, oltre la relativa imposta regionale dovuta ai sensi della L.R. 1/2004 art.6 pari al 5% del canone demaniale annuo.

Il Responsabile del procedimento è il Dirigente Generale dell'Ufficio Demanio Marittimo della Regione Basilicata. in Matera, via A.M. Francia n. 40, PEC:ufficio.demanio.marittimo@cert.regione.basilicata.it.





Il Dirigente ad interim
Dott. Antonio Altomonte



 Regione
Basilicata

Mappa

Legenda

- Legenda
-  Basilicata
 -  Altre Regioni
 -  Mare
 -  Limiti comunali
- Ortofoto_2020

confini:limiti_comunali_istat_2011
toponimi

-  Fabbricati
 -  Terreni
 -  Particelle
- rski:Catastali_2012





La presente stampa non riveste carattere probatorio ai fini legali, ha uno scopo puramente divulgativo e non assume in nessun caso carattere di ufficialita'. La Regione Basilicata, inoltre, declina ogni responsabilita' riguardo alla precisione metrica dei dati pubblicati e del loro eventuale utilizzo.

area d.m.

1296



Handwritten signature in blue ink.



limite

A

Vertical text: Ufficio Tecnico - Laboratorio