




-  riporti o terreni vegetali
-  terreni prevalentemente sabbiosi con intercalazioni limose o ghiaiose - colore marrone
-  terreni prevalentemente argillosi con intercalazioni limose - colore grigio



REGIONE BASILICATA

**FONDO DI SVILUPPO E COESIONE 2007-2013**  
**"Accordo di Programma Quadro" per la definizione degli interventi di messa in sicurezza e di bonifica delle acque di falda e dei suoli nei Siti di Interesse Nazionale di Tito e Val Basento (Delibera CIPE n. 87/2012)**  
**Sito di Interesse Nazionale di Tito**

**PROSECUZIONE DEGLI INTERVENTI DI MESSA IN SICUREZZA E BONIFICA DELLE ACQUE DI FALDA (Cod. CBMT01- SIN Tito)**  
**Progetto Preliminare**

Sezione geologica interpretativa

ELABORATO N.

**T9**

scala grafica

A	Progetto preliminare aggiornato	Ottobre 2014

R.U.P.  
Geom. Carlo Gilio

PROGETTAZIONE



**Dott. Geol. Fabio Pascarella**  
**Dott. Geol. Michele Fratini**



**Dott. Ing. Guido Bonifacio**  
**Dott. Arch. Gerardo Marcello Soldo**