ALLEGATO_3 r_basili.AOO_Giunta.REGISTRO
UFFICIALE.I.0007372.15-01-2026.23BB.h.10:11

REGIONE BASILICATA

DIREZIONE GENERALE
AMBIENTE, ENERGIA E TUTELA DEL TERRITORIO
Ufficio Risorse Idriche

SCHEDA INTERVENTO

SEZIONE 1. ANAGRAFICA RELAZIONE GENERALE

Ripristino officiosità idraulica: Torrente Sarmento – Laurenzana (PZ)

ID CODE: 1.25-C.1

Comune di: LAURENZANA	*Provincia di: POTENZA*		
Asta fluviale: T. SERRAPOTAMO	*Bacino Idrografico: SINNI*		
Coordinate geografiche segnalazione:	*Latitudine 40°28'51.49"N*		*Longitudine 15°57'44.58"E*
Area intervento in alveo	*Lunghezza: 200m*		*Larghezza media: 80m*
Riferimenti catastali:	*Foglio: 12*	*Antistante Particella: 353*	*Comune di: Laurenzana (PZ)*

SEZIONE 2. PLANIMETRIA

SEZIONE 3. CARATTERISTICHE DEL CORSO D'ACQUA E CRITICITA' RISCONTRATE					
Tipologia alveo:	*Meandriforme* *Anastomizzato* *Inciso* *Incassato* *Unicorsale* *Pluricorsale*	□ □ □ □ ■ □	***Granulometria prevalente del deposito alluvionale:***	*Fine (< 1 cm)* *Media (1-20 cm)* *Grossolana (>20cm)*	□ ■ □
Opere presenti in alveo:	*Briglie* *Traverse* *Pennelli* *Gabbionate* *Scogliere* *Soglie* *Derivazioni/Immissioni* *Attraversamenti*	■ □ □ □ □ □ □ □	***Opere e/o elementi vulnerabili danneggiati nel tratto oggetto di intervento:***	*Opere trasversali* *Terreni privati coltivati* *Terreni privati incolti* *Opere spondali* *Aree demaniali* *Strutture, insediamenti* *Strade, infrastrutture* *Derivazioni, captazioni* *Impianto di depurazione*	■ □ □ ■ □ □ □ □
Lunghezza tratto oggetto di intervento:	*000 – 100 m* *100 – 200 m* *200 – 300 m* *300 – 400 m* *400 – 500 m* *> 500m*	□ ■ □ □ □ □	***Criticità idrauliche riscontrate:***	*Alveo occluso da frana* *Rottura/collasso argini* *Insuff. sez. deflusso* *Vegetazione in alveo* *Presenza deposito in eccesso*	□ □ □ ■ ■
Materiale inerte oggetto di estrazione:	*0000 – 2000 mc* *2000 – 4000 mc* *4000 – 6000 mc* *6000 – 8000 mc* *8000 – 10000 mc*	□ □ □ □ ■	***Autorità Idraulica*** *(Gli interventi dovranno essere coordinati rispetto alle comunicazioni dell'Ente Gestore):*	*Alveo valle invaso* *Alveo monte invaso*	□ □

- *L'alveo del corso d'acqua oggetto di intervento è caratterizzato da un diffuso dissesto idrogeologico causato principalmente dalla presenza di materiale sovralluvionato presente in alveo, dalla presenza di materiale vegetale infestante e dalla mancata regimentazione delle acque.*
- *Le lavorazioni principali, nel caso di specie, riguardano la pulizia e rimozione del materiale inerte in corrispondenza della SS92 e del tratto a valle/monte dello stesso.*
- *Le lavorazioni si configurano come un primo intervento urgente di sistemazione dell'alveo nelle more della progettazione e realizzazione di opere idrauliche finalizzate alla risoluzione delle problematiche evidenziate.*

SEZIONE 4. ELEMENTI PROPOSTA PROGETTUALE

Interventi previsti:

- *Realizzazione piste di accesso in alveo;*
- *Ripristino sezione di deflusso (savanella) mediante scavo in alveo e taglio vegetazione invasiva;*
- *Scavo in alveo (tratto sovralluvionato), sistemazione del materiale detritico lungo le sponde del corso d'acqua e asportazione del materiale inerte in eccesso presente in alveo.*

Elementi minimi necessari per la progettazione:

- *Volume massimo del materiale inerte in eccesso da asportare: 10.000mc;*
- *Valore del materiale inerte in alveo da considerare a compensazione: 4,50 €/mc;*
- *Canone base per l'asportazione del materiale inerte in alveo: 1,50€/mc;*
- *Rilievo di progettazione: DTM/DSM di dettaglio su capisaldi posizionati nell'area di intervento in modo da permettere una corretta geocodifica dei diversi rilievi finalizzati alla valutazione del volume di materiale asportato;*
- *Relazioni Specialistiche*

Cronoprogramma: *60gg*

SEZIONE 5. PLANIMETRIA INTERVENTI

SEZIONE 6. DOCUMENTAZIONE FOTOGRAFICA

SEZIONE 7. VINCOLI

Le aree oggetto d'intervento non ricadono in zone vincolate.

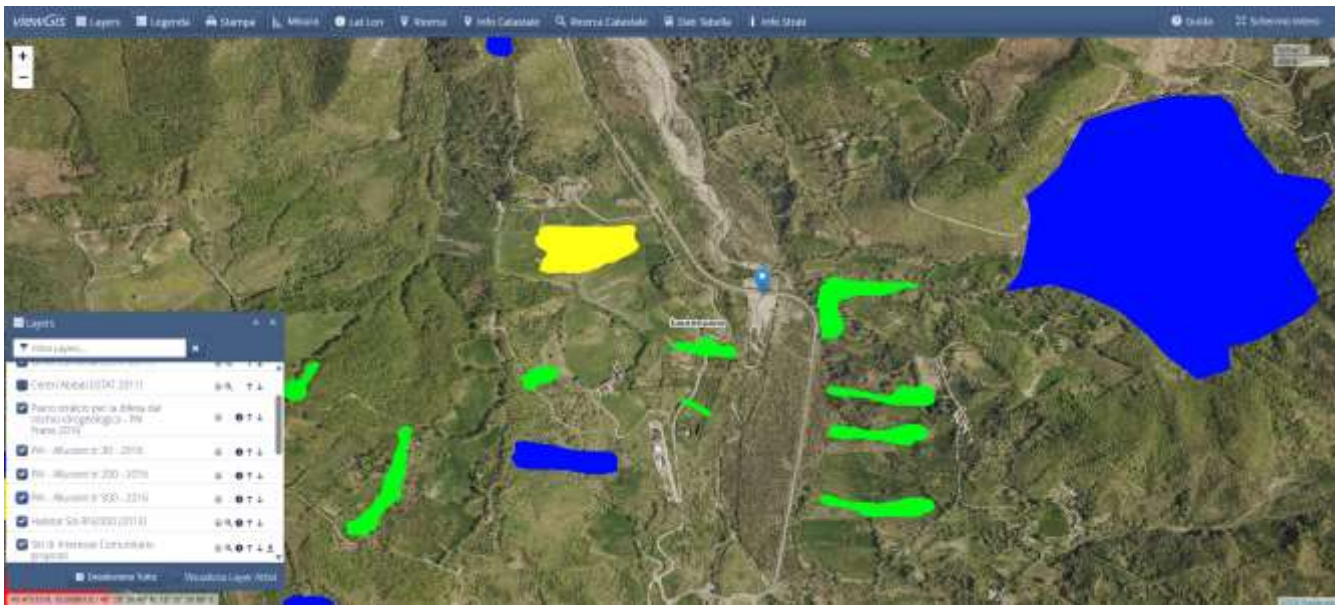

SEZIONE 8. RIFERIMENTI PROGETTO

Ufficio Risorse Idriche – Direzione dell'Ambiente, DELL'Energia e Tutela del Territorio
Indirizzo PEC: ufficio.ciclo.acqua@cert.regione.basilicata.it
Dirigente: Ing. Lucia Mangiamele – lucia.mangiamele@regione.basilicata.it
P.O. Geol. Gerardo Colangelo – gerardo.colangelo@regione.basilicata.it - 0971.669006

REGIONE BASILICATA

DIREZIONE GENERALE
DELL'AMBIENTE, DEL TERRITORIO E DELL'ENERGIA
Ufficio Risorse Idriche

SCHEDA INTERVENTO

SEZIONE 1. ANAGRAFICA RELAZIONE GENERALE

Ripristino officiosità idraulica: Torrente Cogliandrino – Lauria (PZ)

ID CODE: 1.25-C.2

Comune di: LAURIA	*Provincia di: POTENZA*		
Asta fluviale: T. COGLIANDRINO	*Bacino Idrografico: SINNI*		
Coordinate geografiche segnalazione:	*Latitudine 40° 5'42.74"N*		*Longitudine 15°55'28.88"E*
Area intervento in alveo	*Lunghezza: 350m*		*Larghezza media: 60m*
Riferimenti catastali:	*Foglio: 47 - 48*	*Antistante Particelle: 173 - 1142*	*Comune di: Lauria (PZ)*

SEZIONE 2. PLANIMETRIA

SEZIONE 3. CARATTERISTICHE DEL CORSO D'ACQUA E CRITICITA' RISCONTRATE

Tipologia alveo:	*Meandriforme*	□	***Granulometria prevalente del deposito alluvionale:***	*Fine (< 1 cm)*	□
	Anastomizzato	□		*Media (1-20 cm)*	■
	Inciso	□		*Grossolana (>20cm)*	□
	Incassato	□			
	Unicorsale	■			
	Pluricorsale	□			
Opere presenti in alveo:	*Briglie*	■	***Opere e/o elementi vulnerabili danneggiati nel tratto oggetto di intervento:***	*Opere trasversali*	■
	Traverse	□		*Terreni privati coltivati*	□
	Pennelli	□		*Terreni privati incolti*	□
	Gabbionate	□		*Opere spondali*	■
	Scogliere	□		*Aree demaniali*	□
	Soglie	□		*Strutture, insediamenti*	□
	Derivazioni/Immissioni	□		*Strade, infrastrutture*	□
	Attraversamenti	□		*Derivazioni, captazioni*	■
				Impianto di depurazione	
Lunghezza tratto oggetto di intervento:	*000 – 100 m*	□	***Criticità idrauliche riscontrate:***	*Alveo occluso da frana*	□
	100 – 200 m	□		*Rottura/collasso argini*	□
	200 – 300 m	□		*Insuff. sez. deflusso*	□
	300 – 400 m	■		*Vegetazione in alveo*	■
	400 – 500 m	□		*Presenza deposito in eccesso*	■
	> 500m	□			
Materiale inerte oggetto di estrazione:	*0000 – 2000 mc*	□	***Autorità Idraulica*** *(Gli interventi dovranno essere coordinati rispetto alle comunicazioni dell'Ente Gestore):*	*Alveo valle invaso*	□
	2000 – 4000 mc	□		*Alveo monte invaso*	■
	4000 – 6000 mc	□			
	6000 – 8000 mc	□			
	8000 – 10000 mc	■			

- *L'alveo del corso d'acqua oggetto di intervento è caratterizzato da un diffuso dissesto idrogeologico causato principalmente dalla presenza di materiale sovralluvionato presente in alveo che ha causato la deviazione del corso d'acqua in sx idraulica, dalla presenza di materiale vegetale infestante e dalla mancata regimentazione delle acque.*
- *Le lavorazioni principali, nel caso di specie, riguardano la pulizia e la sistemazione del materiale inerte in corrispondenza del rilevato stradale e del tratto a valle dello stesso e nella pulizia dell'area in corrispondenza del depuratore.*
- *Le lavorazioni si configurano come un primo intervento urgente di sistemazione idraulica mediante risagomatura delle sezioni trasversali mediante pulizia dell'alveo dal materiale inerte in eccesso e della vegetazione che ostruisce il regolare deflusso in corrispondenza del depuratore.*

SEZIONE 4. ELEMENTI PROPOSTA PROGETTUALE

Interventi previsti:

- *Realizzazione piste di accesso in alveo;*
- *Ripristino sezione di deflusso (savanella) mediante scavo in alveo e taglio vegetazione invasiva;*
- *Scavo in alveo (tratto sovralluvionato) e sistemazione del materiale detritico lungo le sponde del corso d'acqua;*
- *Taglio vegetazione in alveo nell'area antistante il depuratore posta in sinistra idraulica;*
- *Asportazione materiale inerte in accesso lungo il tratto compreso tra l'attraversamento stradale del Torrente Cogliandrino e l'area antistante il depuratore.*

Elementi minimi necessari per la progettazione:

- *Volume massimo del materiale inerte in eccesso da asportare: 10.000mc;*
- *Valore del materiale inerte in alveo da considerare a compensazione: 4,50 €/mc;*
- *Canone base per l'asportazione del materiale inerte in alveo: 1,50€/mc;*
- *Rilievo di progettazione: DTM/DSM di dettaglio su capisaldi posizionati nell'area di intervento in modo da permettere una corretta geocodifica dei diversi rilievi finalizzati alla valutazione del volume di materiale asportato;*
- *Relazioni Specialistiche*

Cronoprogramma: *60gg*

SEZIONE 5.A PLANIMETRIA INTERVENTI

Area taglio vegetazione

Area sistemazione sponda sx idraulica

SEZIONE 5.B PLANIMETRIA AREA INTERVENTO

SEZIONE 6. DOCUMENTAZIONE FOTOGRAFICA

Sezione 7. VINCOLI

Le aree oggetto d'intervento non ricadono in zone vincolate.

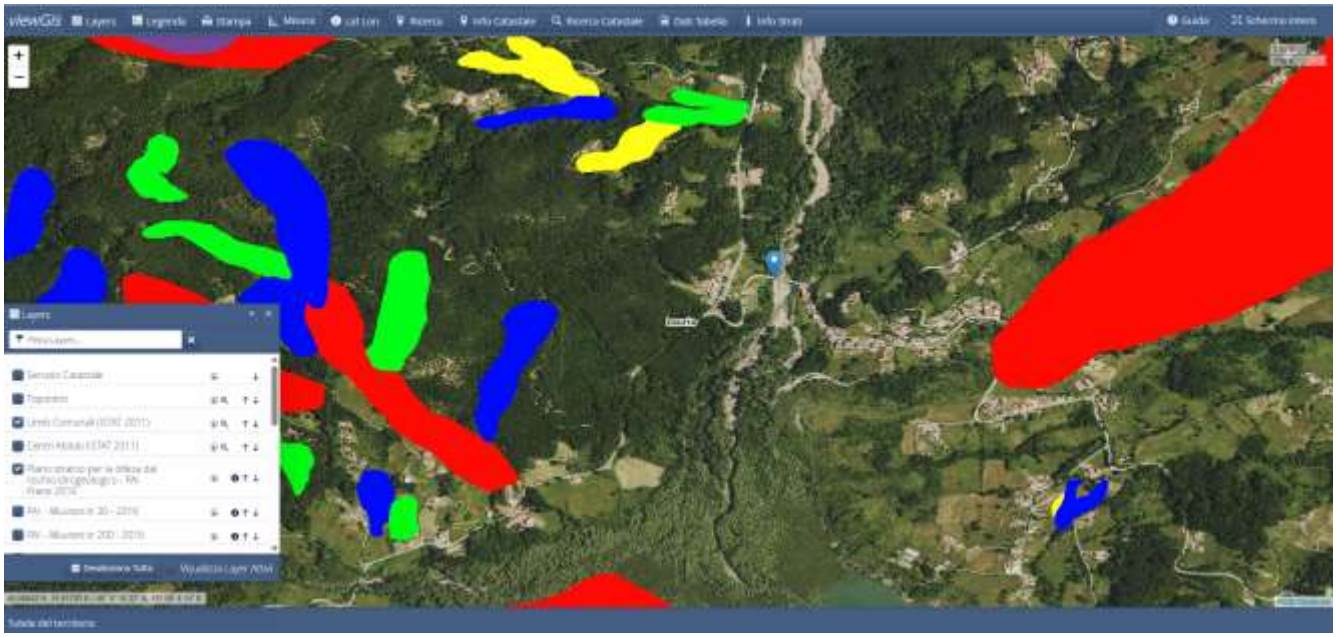

SEZIONE 8. RIFERIMENTI PROGETTO

Ufficio Risorse Idriche – Direzione dell'Ambiente, del Territorio e dell'Energia
Indirizzo PEC: ufficio.ciclo.acqua@cert.regione.basilicata.it
Dirigente: Ing. Lucia Mangiamele – lucia.mangiamele@regione.basilicata.it
P.O. Geol. Gerardo Colangelo – gerardo.colangelo@regione.basilicata.it - 0971.669006

REGIONE BASILICATA

DIREZIONE GENERALE
DELL'AMBIENTE, DEL TERRITORIO E DELL'ENERGIA
Ufficio Risorse Idriche

SCHEDA INTERVENTO

SEZIONE 1. ANAGRAFICA RELAZIONE GENERALE

Ripristino officiosità idraulica: Torrente Cogliandrino – Lauria (PZ)

ID CODE: 1.25-C.3

Comune di: LAURIA	*Provincia di: POTENZA*		
Asta fluviale: T. COGLIANDRINO	*Bacino Idrografico: SINNI*		
Coordinate geografiche segnalazione:	*Latitudine* 40° 4'40.88"N		*Longitudine* 15°56'25.82"E
Area intervento in alveo	*Lunghezza: 350m*		*Larghezza media: 50m*
Riferimenti catastali:	*Foglio: 68*	*Antistante Particella: 88*	*Comune di: Lauria (PZ)*

SEZIONE 2. PLANIMETRIA

SEZIONE 3. CARATTERISTICHE DEL CORSO D'ACQUA E CRITICITA' RISCONTRATE					
Tipologia alveo:	*Meandriforme* *Anastomizzato* *Inciso* *Incassato* *Unicorsale* *Pluricorsale*	□ □ □ □ ■ □	***Granulometria prevalente del deposito alluvionale:***	*Fine (< 1 cm)* *Media (1-20 cm)* *Grossolana (>20cm)*	□ ■ □
Opere presenti in alveo:	*Briglie* *Traverse* *Pennelli* *Gabbionate* *Scogliere* *Soglie* *Derivazioni/Immissioni* *Attraversamenti*	□ □ □ □ □ □ □ □	***Opere e/o elementi vulnerabili danneggiati nel tratto oggetto di intervento:***	*Opere trasversali* *Terreni privati coltivati* *Terreni privati incolti* *Opere spondali* *Aree demaniali* *Strutture, insediamenti* *Strade, infrastrutture* *Derivazioni, captazioni* *Impianto di depurazione*	■ □ □ ■ □ □ □ ■
Lunghezza tratto oggetto di intervento:	*000 – 100 m* *100 – 200 m* *200 – 300 m* *300 – 400 m* *400 – 500 m* *> 500m*	□ □ □ ■ □ □	***Criticità idrauliche riscontrate:***	*Alveo occluso da frana* *Rottura/collasso argini* *Insuff. sez. deflusso* *Vegetazione in alveo* *Presenza deposito in eccesso*	□ □ □ ■ ■
Materiale inerte oggetto di estrazione:	*0000 – 2000 mc* *2000 – 4000 mc* *4000 – 6000 mc* *6000 – 8000 mc* *8000 – 10000 mc*	□ □ □ □ ■	***Autorità Idraulica*** *(Gli interventi dovranno essere coordinati rispetto alle comunicazioni dell'Ente Gestore):*	*Alveo valle invaso* *Alveo monte invaso*	■ □

- *L'alveo del corso d'acqua oggetto di intervento è caratterizzato da un diffuso dissesto idrogeologico causato principalmente dalla presenza di materiale sovralluvionato presente in alveo, dalla presenza di materiale vegetale infestante.*
- *Le lavorazioni principali, nel caso di specie, riguardano la pulizia e rimozione del materiale vegetale in eccesso presente in alveo.*
- *Le lavorazioni si configurano come un primo intervento urgente di sistemazione idraulica mediante risagomatura delle sezioni trasversali mediante pulizia dell'alveo dalla vegetazione che ostruisce il regolare deflusso delle acque*

SEZIONE 4. ELEMENTI PROPOSTA PROGETTUALE

Interventi previsti:

- *Realizzazione piste di accesso in alveo;*
- *Ripristino sezione di deflusso (savanella) mediante scavo in alveo e taglio vegetazione invasiva;*
- *Scavo in alveo (tratto sovralluvionato) e sistemazione del materiale detritico lungo le sponde del corso d'acqua;*
- *Taglio vegetazione infestante in alveo;*
- *Asportazione materiale vegetale in accesso lungo il tratto oggetto di interventi*

Elementi minimi necessari per la progettazione:

- *Area massima d'intervento: 5.000mq;*
- *Valore del materiale vegetale in alveo da considerare a compensazione: 4,50 €/mc;*
- *Rilievo di progettazione: DTM/DSM di dettaglio su capisaldi posizionati nell'area di intervento in modo da permettere una corretta geocodifica dei diversi rilievi finalizzati alla valutazione del volume di materiale asportato;*
- *Relazioni Specialistiche*

Cronoprogramma: *60gg*

SEZIONE 5 PLANIMETRIA INTERVENTI

SEZIONE 6. VINCOLI

Le aree oggetto d'intervento non ricadono in zone vincolate.

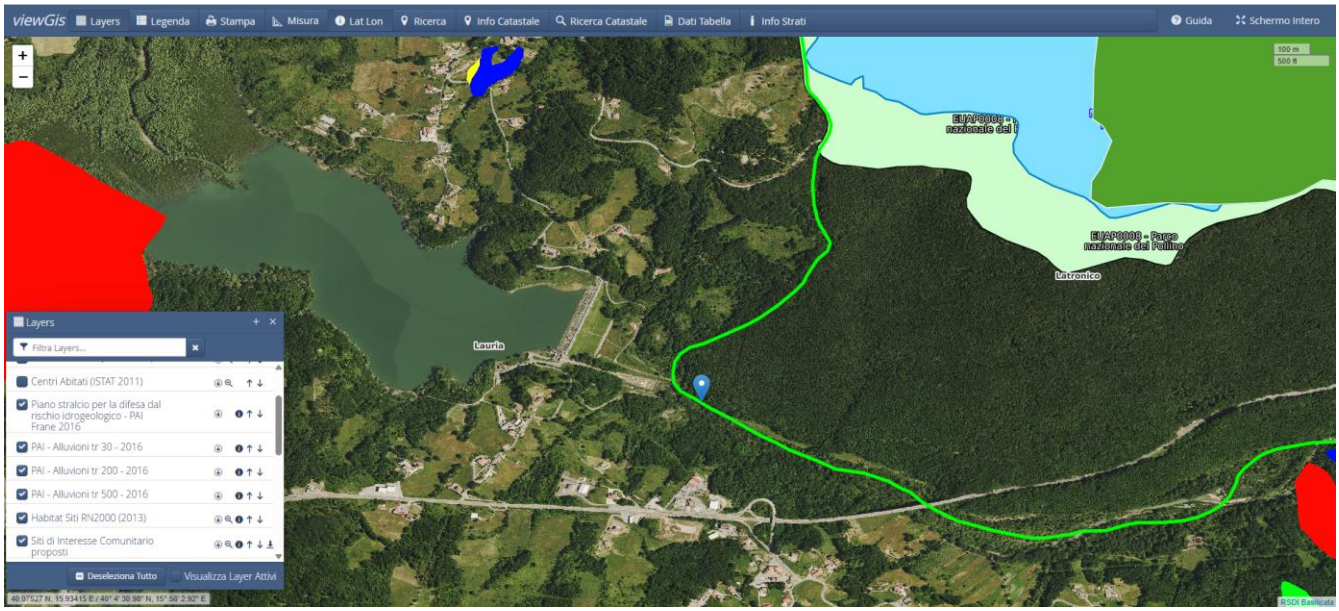

SEZIONE 7. RIFERIMENTI PROGETTO

Ufficio Risorse Idriche – Direzione dell'Ambiente, del Territorio e dell'Energia
Indirizzo PEC: ufficio.ciclo.acqua@cert.regione.basilicata.it
Dirigente: Ing. Lucia Mangiamele – lucia.mangiamele@regione.basilicata.it
P.O. Geol. Gerardo Colangelo – gerardo.colangelo@regione.basilicata.it - 0971.669006

REGIONE BASILICATA

DIREZIONE GENERALE
DELL'AMBIENTE, DEL TERRITORIO E DELL'ENERGIA
Ufficio Risorse Idriche

SCHEDA INTERVENTO

SEZIONE 1. ANAGRAFICA RELAZIONE GENERALE

Ripristino officiosità idraulica: Fiume Ofanto – Melfi (PZ)

ID CODE: 1.25-C.4

Comune di: MELFI	*Provincia di: POTENZA*		
Asta fluviale: F. OFANTO	*Bacino Idrografico: OFANTO*		
Coordinate geografiche segnalazione:	*Latitudine* 40° 58'01.88"N		*Longitudine* 15°33'58.38"E
Area intervento in alveo	*Lunghezza: 350m*		*Larghezza media: 80m*
Riferimenti catastali:	*Foglio: 95*	*Antistante Particella: 3*	*Comune di: Melfi (PZ)*

SEZIONE 2. PLANIMETRIA

SEZIONE 3. CARATTERISTICHE DEL CORSO D'ACQUA E CRITICITA' RISCONTRATE					
Tipologia alveo:	*Meandriforme* *Anastomizzato* *Inciso* *Incassato* *Unicorsale* *Pluricorsale*	□ □ □ □ ■ □	***Granulometria prevalente del deposito alluvionale:***	*Fine (< 1 cm)* *Media (1-20 cm)* *Grossolana (>20cm)*	□ ■ □
Opere presenti in alveo:	*Briglie* *Traverse* *Pennelli* *Gabbionate* *Scogliere* *Soglie* *Derivazioni/Immissioni* *Attraversamenti*	□ □ □ □ □ □ □ ■	***Opere e/o elementi vulnerabili danneggiati nel tratto oggetto di intervento:***	*Opere trasversali* *Terreni privati coltivati* *Terreni privati incolti* *Opere spondali* *Aree demaniali* *Strutture, insediamenti* *Strade, infrastrutture* *Derivazioni, captazioni* *Impianto di depurazione*	■ □ □ ■ □ □ ■ □
Lunghezza tratto oggetto di intervento:	*000 – 100 m* *100 – 200 m* *200 – 300 m* *300 – 400 m* *400 – 500 m* *> 500m*	□ □ □ ■ □ □	***Criticità idrauliche riscontrate:***	*Alveo occluso da frana* *Rottura/collasso argini* *Insuff. sez. deflusso* *Vegetazione in alveo* *Presenza deposito in eccesso*	□ □ □ ■ ■
Materiale inerte oggetto di estrazione:	*0000 – 2000 mc* *2000 – 4000 mc* *4000 – 6000 mc* *6000 – 8000 mc* *8000 – 10000 mc*	□ □ □ □ ■	***Autorità Idraulica*** *(Gli interventi dovranno essere coordinati rispetto alle comunicazioni dell'Ente Gestore):*	*Alveo valle invaso* *Alveo monte invaso*	□ □

- *L'alveo del corso d'acqua oggetto di intervento è caratterizzato da un diffuso dissesto idrogeologico causato principalmente dalla presenza di materiale sovralluvionato presente in alveo e dalla presenza di materiale vegetale infestante.*
- *Le lavorazioni principali, nel caso di specie, riguardano la pulizia e la sistemazione spondale in sx idraulica a protezione del rilevato stradale.*
- *Le lavorazioni si configurano come un primo intervento urgente di sistemazione idraulica mediante risagomatura delle sezioni trasversali mediante pulizia dell'alveo dal materiale inerte e della vegetazione che ostruisce il regolare deflusso delle acque e l'allontanamento del deflusso dalla strada in sx idraulica*

SEZIONE 4. ELEMENTI PROPOSTA PROGETTUALE

Interventi previsti:

- *Realizzazione piste di accesso in alveo;*
- *Ripristino sezione di deflusso (savanella) mediante scavo in alveo e taglio vegetazione invasiva;*
- *Sistemazione dell'alveo in dx idraulica a protezione del rilevato stradale;*
- *Taglio vegetazione in alveo che ostruisce il regolare deflusso;*
- *Asportazione materiale inerte in accesso lungo il tratto in oggetto;*

Elementi minimi necessari per la progettazione:

- *Volume massimo del materiale inerte in eccesso da asportare: 10.000mc;*
- *Valore del materiale inerte in alveo da considerare a compensazione: 4,50 €/mc;*
- *Canone base per l'asportazione del materiale inerte in alveo: 1,50€/mc;*
- *Rilievo di progettazione: DTM/DSM di dettaglio su capisaldi posizionati nell'area di intervento in modo da permettere una corretta geocodifica dei diversi rilievi finalizzati alla valutazione del volume di materiale asportato.*
- *Relazioni Specialistiche*

Cronoprogramma: 60gg

SEZIONE 5 PLANIMETRIA INTERVENTI

SEZIONE 7. VINCOLI

Le aree oggetto d'intervento non ricadono in zone vincolate.

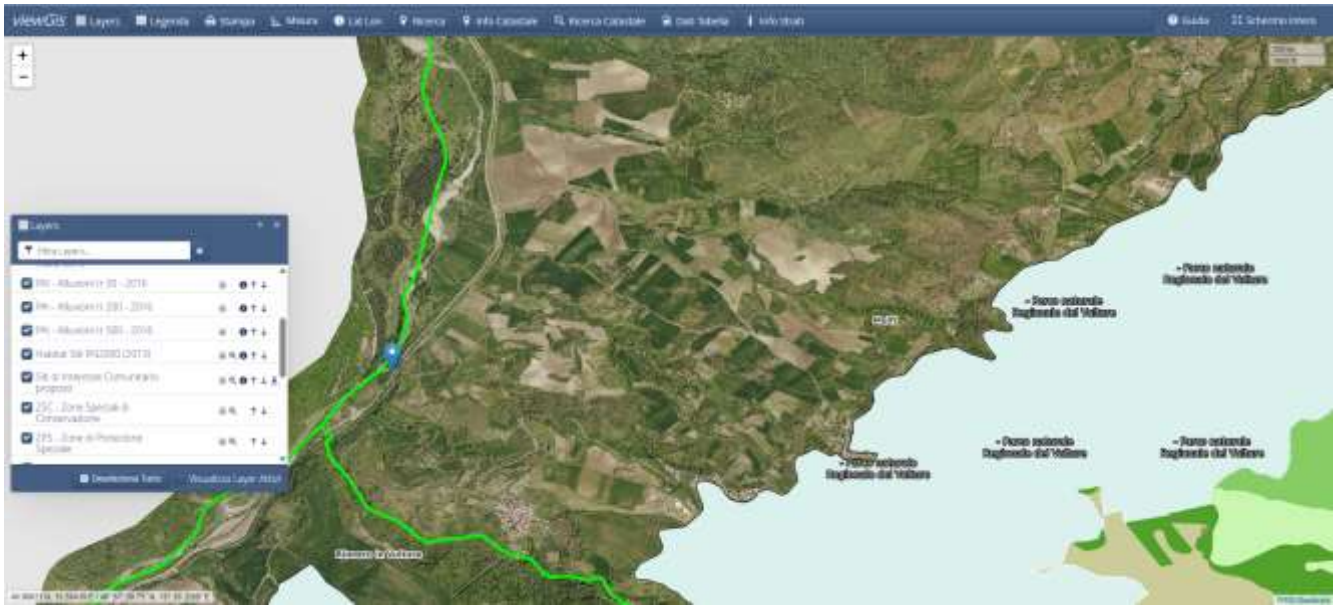

SEZIONE 8 RIFERIMENTI PROGETTO

Ufficio Risorse Idriche – Direzione dell'Ambiente, del Territorio e dell'Energia
Indirizzo PEC: ufficio.ciclo.acqua@cert.regione.basilicata.it
Dirigente: Ing. Lucia Mangiamele – lucia.mangiamele@regione.basilicata.it
P.O. Geol. Gerardo Colangelo – gerardo.colangelo@regione.basilicata.it - 0971.669006

REGIONE BASILICATA

DIREZIONE GENERALE
DELL'AMBIENTE, DEL TERRITORIO E DELL'ENERGIA
Ufficio Risorse Idriche

SCHEDA INTERVENTO

SEZIONE 1. ANAGRAFICA RELAZIONE GENERALE

Ripristino officiosità idraulica: Fiume Ofanto – Melfi (PZ)

ID CODE: 1.25-C.5

Comune di: MELFI	*Provincia di: POTENZA*		
Asta fluviale: F. OFANTO	*Bacino Idrografico: OFANTO*		
Coordinate geografiche segnalazione:	*Latitudine* 41.096208 N		*Longitudine* 15.585782 E
Area intervento in alveo	*Lunghezza: 300m*		*Larghezza media: 50m*
Riferimenti catastali:	*Foglio: 1*	*Antistante Particella: 302*	*Comune di: Melfi (PZ)*

SEZIONE 2. PLANIMETRIA

SEZIONE 3. CARATTERISTICHE DEL CORSO D'ACQUA E CRITICITA' RISCONTRATE					
Tipologia alveo:	*Meandriforme* *Anastomizzato* *Inciso* *Incassato* *Unicorsale* *Pluricorsale*	□ □ □ □ ■ □	***Granulometria prevalente del deposito alluvionale:***	*Fine (< 1 cm)* *Media (1-20 cm)* *Grossolana (>20cm)*	□ ■ □
Opere presenti in alveo:	*Briglie* *Traverse* *Pennelli* *Gabbionate* *Scogliere* *Soglie* *Derivazioni/Immissioni* *Attraversamenti*	□ □ □ □ ■ □ □ □	***Opere e/o elementi vulnerabili danneggiati nel tratto oggetto di intervento:***	*Opere trasversali* *Terreni privati coltivati* *Terreni privati incolti* *Opere spondali* *Aree demaniali* *Strutture, insediamenti* *Strade, infrastrutture* *Derivazioni, captazioni* *Impianto di depurazione*	■ □ □ ■ □ □ □ ■
Lunghezza tratto oggetto di intervento:	*000 – 100 m* *100 – 200 m* *200 – 300 m* *300 – 400 m* *400 – 500 m* *> 500m*	□ □ □ ■ □ □	***Criticità idrauliche riscontrate:***	*Alveo occluso da frana* *Rottura/collasso argini* *Insuff. sez. deflusso* *Vegetazione in alveo* *Presenza deposito in eccesso*	□ □ □ ■ ■
Materiale inerte oggetto di estrazione:	*0000 – 2000 mc* *2000 – 4000 mc* *4000 – 6000 mc* *6000 – 8000 mc* *8000 – 10000 mc*	□ □ □ □ ■	***Autorità Idraulica*** *(Gli interventi dovranno essere coordinati rispetto alle comunicazioni dell'Ente Gestore):*	*Alveo valle invaso* *Alveo monte invaso*	□ □

- *L'alveo del corso d'acqua oggetto di intervento è caratterizzato da un diffuso dissesto idrogeologico causato principalmente dalla presenza di materiale sovralluvionato presente in alveo e dalla presenza di materiale vegetale infestante.*
- *Le lavorazioni principali, nel caso di specie, riguardano la pulizia e la rimozione del materiale inerte in eccesso e la sistemazione lungo le sponde in dx e sx*
- *Le lavorazioni si configurano come un primo intervento urgente di sistemazione idraulica mediante risagomatura delle sezioni trasversali mediante pulizia dell'alveo dal materiale inerte e della vegetazione che ostruisce il regolare deflusso delle acque e asportazione del materiale inerte in eccesso presente in alveo*

SEZIONE 4. ELEMENTI PROPOSTA PROGETTUALE

Interventi previsti:

- *Realizzazione piste di accesso in alveo;*
- *Ripristino sezione di deflusso (savanella) mediante scavo in alveo e taglio vegetazione invasiva;*
- *Scavo in alveo (tratto sovralluvionato) e sistemazione del materiale detritico lungo le sponde del corso d'acqua e in particolare dell'argine;*
- *Rimozione materiale detritico in corrispondenza della briglia.*

Elementi minimi necessari per la progettazione:

- *Volume massimo del materiale inerte in eccesso da asportare: 10.000mc;*
- *Valore del materiale inerte in alveo da considerare a compensazione: 4,50 €/mc;*
- *Canone base per l'asportazione del materiale inerte in alveo: 1,50€/mc;*
- *Rilievo di progettazione: DTM/DSM di dettaglio su capisaldi posizionati nell'area di intervento in modo da permettere una corretta geocodifica dei diversi rilievi finalizzati alla valutazione del volume di materiale asportato;*
- *Relazioni Specialistiche*

Cronoprogramma: *60gg*

SEZIONE 5. PLANIMETRIA INTERVENTI

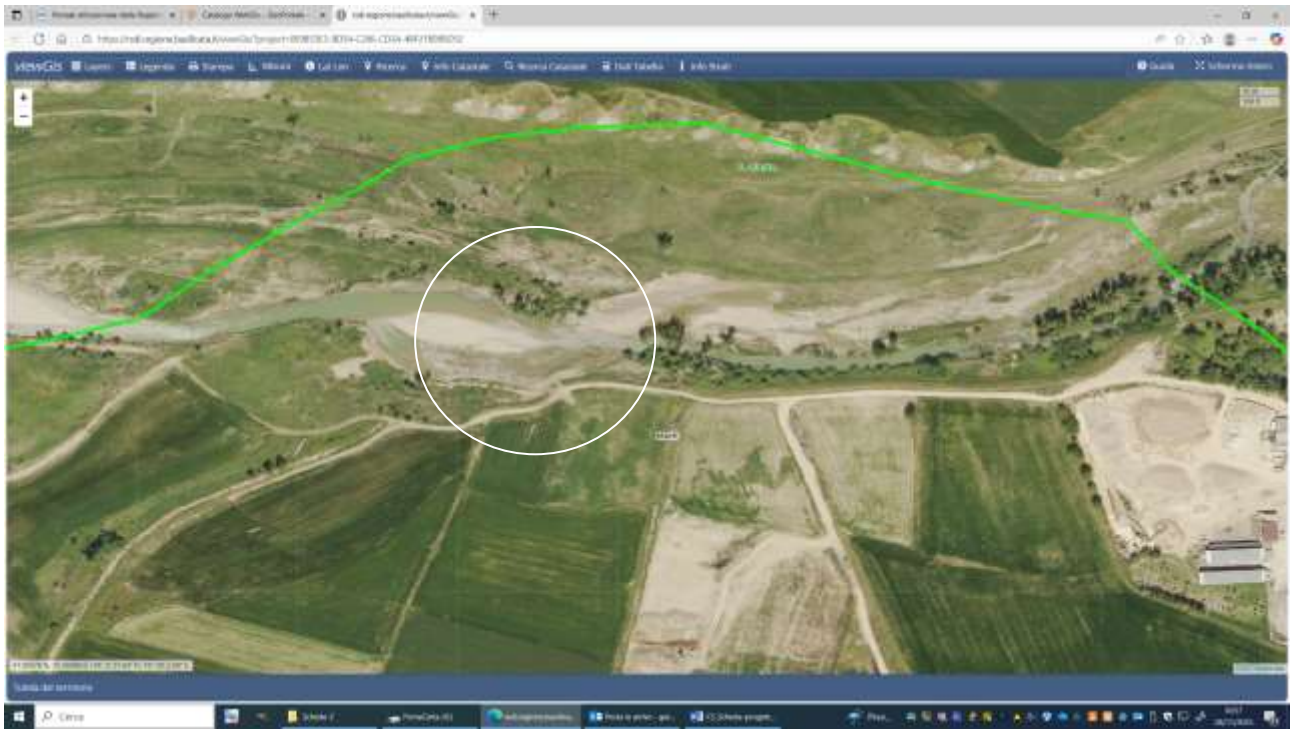

SEZIONE 7. VINCOLI

Le aree oggetto d'intervento non ricadono in zone vincolate.

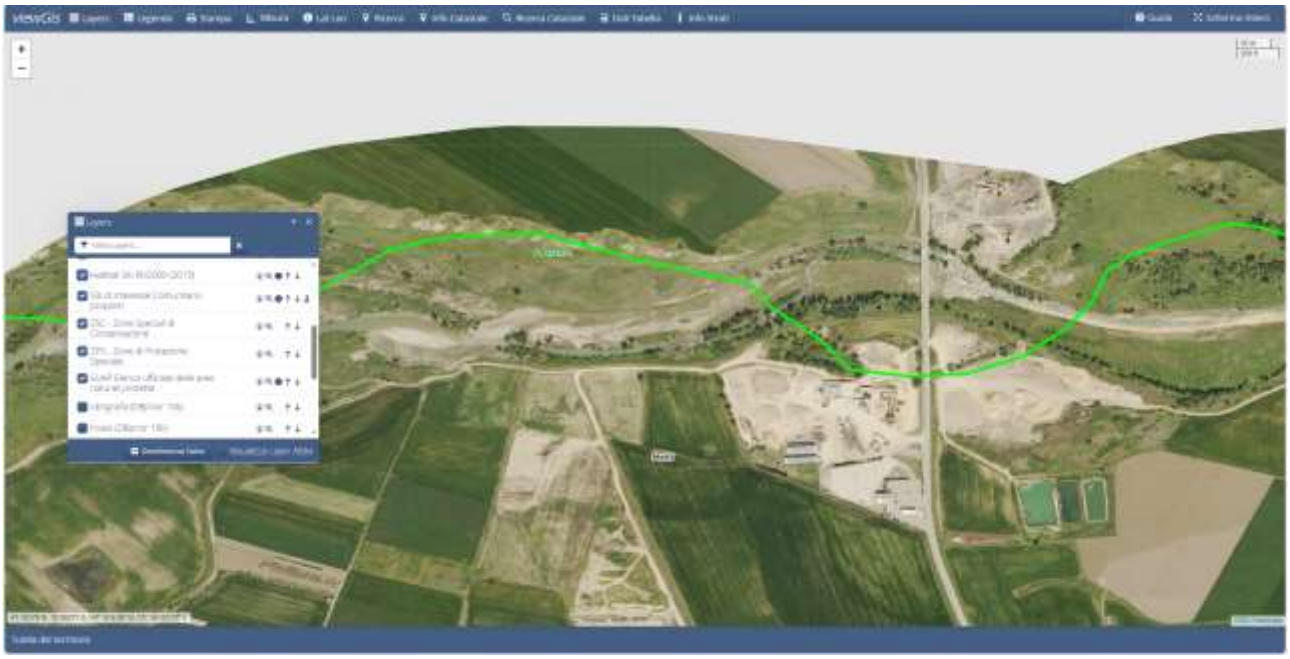

SEZIONE 8 RIFERIMENTI PROGETTO

Ufficio Risorse Idriche – Direzione dell'Ambiente, del Territorio e dell'Energia
Indirizzo PEC: ufficio.ciclo.acqua@cert.regione.basilicata.it
Dirigente: Ing. Lucia Mangiamele – lucia.mangiamele@regione.basilicata.it
P.O. Geol. Gerardo Colangelo – gerardo.colangelo@regione.basilicata.it - 0971.669006

REGIONE BASILICATA

DIREZIONE GENERALE
DELL'AMBIENTE, DEL TERRITORIO E DELL'ENERGIA
Ufficio Risorse Idriche

SCHEDA INTERVENTO

SEZIONE 1. ANAGRAFICA RELAZIONE GENERALE

Ripristino officiosità idraulica: Torrente Salandrella – Oliveto L. (MT)

ID CODE: 1.25-C.6

Comune di: OLIVETO LUCANO	*Provincia di: MATERA*		
Asta fluviale: T. SALANDRELLA	*Bacino Idrografico: CAVONE*		
Coordinate geografiche segnalazione:	*Latitudine* 40°32'0.61"N		*Longitudine* 16°12'8.79"E
Area intervento in alveo	*Lunghezza: 350m*		*Larghezza media: 30m*
Riferimenti catastali:	*Foglio: 4*	*Antistante Particella: 1546*	*Comune di: Oliveto L. (MT)*

SEZIONE 2. PLANIMETRIA

SEZIONE 3. CARATTERISTICHE DEL CORSO D'ACQUA E CRITICITA' RISCONTRATE					
Tipologia alveo:	*Meandriforme* *Anastomizzato* *Inciso* *Incassato* *Unicorsale* *Pluricorsale*	□ □ □ □ ■ □	***Granulometria prevalente del deposito alluvionale:***	*Fine (< 1 cm)* *Media (1-20 cm)* *Grossolana (>20cm)*	□ ■ □
Opere presenti in alveo:	*Briglie* *Traverse* *Pennelli* *Gabbionate* *Scogliere* *Soglie* *Derivazioni/Immissioni* *Attraversamenti*	■ □ □ □ ■ □ □ □	***Opere e/o elementi vulnerabili danneggiati nel tratto oggetto di intervento:***	*Opere trasversali* *Terreni privati coltivati* *Terreni privati incolti* *Opere spondali* *Aree demaniali* *Strutture, insediamenti* *Strade, infrastrutture* *Derivazioni, captazioni* *Impianto di depurazione*	■ □ □ ■ □ □ □ □
Lunghezza tratto oggetto di intervento:	*000 – 100 m* *100 – 200 m* *200 – 300 m* *300 – 400 m* *400 – 500 m* *> 500m*	□ □ □ ■ □ □	***Criticità idrauliche riscontrate:***	*Alveo occluso da frana* *Rottura/collasso argini* *Insuff. sez. deflusso* *Vegetazione in alveo* *Presenza deposito in eccesso*	□ □ □ ■ ■
Materiale inerte oggetto di estrazione:	*0000 – 2000 mc* *2000 – 4000 mc* *4000 – 6000 mc* *6000 – 8000 mc* *8000 – 10000 mc*	□ □ □ □ ■	***Autorità Idraulica*** *(Gli interventi dovranno essere coordinati rispetto alle comunicazioni dell'Ente Gestore):*	*Alveo valle invaso* *Alveo monte invaso*	□ □

- *L'alveo del corso d'acqua oggetto di intervento è caratterizzato da un diffuso dissesto idrogeologico causato principalmente dalla presenza di materiale sovralluvionato presente in alveo e dalla presenza di materiale vegetale infestante.*
- *Le lavorazioni principali, nel caso di specie, riguardano la pulizia e la rimozione del materiale inerte in eccesso e la sistemazione dello stesso lungo le sponde*
- *Le lavorazioni si configurano come un primo intervento urgente di sistemazione idraulica mediante risagomatura delle sezioni trasversali mediante pulizia dell'alveo dal materiale inerte e della vegetazione che ostruisce il regolare deflusso delle acque e asportazione del materiale inerte in eccesso presente in alveo*

SEZIONE 4. ELEMENTI PROPOSTA PROGETTUALE

Interventi previsti:

- *Realizzazione piste di accesso in alveo;*
- *Ripristino sezione di deflusso (savanella) mediante scavo in alveo e taglio vegetazione invasiva;*
- *Scavo in alveo (tratto sovralluvionato) e sistemazione del materiale detritico lungo le sponde del corso d'acqua;*

Elementi minimi necessari per la progettazione:

- *Volume massimo del materiale inerte in eccesso da asportare: 10.000mc;*
- *Valore del materiale inerte in alveo da considerare a compensazione: 4,50 €/mc;*
- *Canone base per l'asportazione del materiale inerte in alveo: 1,50€/mc;*
- *Rilievo di progettazione: DTM/DSM di dettaglio su capisaldi posizionati nell'area di intervento in modo da permettere una corretta geocodifica dei diversi rilievi finalizzati alla valutazione del volume di materiale asportato.*
- *Relazioni Specialistiche*

Cronoprogramma: *60gg*

SEZIONE 5. PLANIMETRIA INTERVENTI

SEZIONE 7. VINCOLI

Le aree oggetto d'intervento ricadono nel Parco naturale di Gallipoli Cognato – Piccole Dolomiti Lucane.

SEZIONE 8. RIFERIMENTI PROGETTO

Ufficio Risorse Idriche – Direzione dell'Ambiente, del Territorio e dell'Energia
Indirizzo PEC: ufficio.ciclo.acqua@cert.regione.basilicata.it
Dirigente: Ing. Lucia Mangiamele – lucia.mangiamele@regione.basilicata.it
P.O. Geol. Gerardo Colangelo – gerardo.colangelo@regione.basilicata.it - 0971.669006

REGIONE BASILICATA

DIREZIONE GENERALE
DELL'AMBIENTE, DEL TERRITORIO E DELL'ENERGIA
Ufficio Risorse Idriche

SCHEDA INTERVENTO

SEZIONE 1. ANAGRAFICA RELAZIONE GENERALE

Ripristino officiosità idraulica: Torrente Sauro – Aliano (MT)

ID CODE: 1.25-C.7

Comune di: ALIANO	*Provincia di: MATERA*		
Asta fluviale: T. SAURO	*Bacino Idrografico: AGRI*		
Coordinate geografiche segnalazione:	*Latitudine* 40°19'56.76"N		*Longitudine* 16°13'22.85"E
Area intervento in alveo	*Lunghezza: 350m*		*Larghezza media: 80m*
Riferimenti catastali:	*Foglio: 6*	*Antistante Particella: 420*	*Comune di: Aliano (MT)*

SEZIONE 2. PLANIMETRIA

SEZIONE 3. CARATTERISTICHE DEL CORSO D'ACQUA E CRITICITA' RISCONTRATE					
Tipologia alveo:	*Meandriforme* *Anastomizzato* *Inciso* *Incassato* *Unicorsale* *Pluricorsale*	□ □ □ □ ■ □	***Granulometria prevalente del deposito alluvionale:***	*Fine (< 1 cm)* *Media (1-20 cm)* *Grossolana (>20cm)*	□ ■ □
Opere presenti in alveo:	*Briglie* *Traverse* *Pennelli* *Gabbionate* *Scogliere* *Soglie* *Derivazioni/Immissioni* *Attraversamenti*	□ □ □ □ □ □ □ ■	***Opere e/o elementi vulnerabili danneggiati nel tratto oggetto di intervento:***	*Opere trasversali* *Terreni privati coltivati* *Terreni privati incolti* *Opere spondali* *Aree demaniali* *Strutture, insediamenti* *Strade, infrastrutture* *Derivazioni, captazioni* *Impianto di depurazione*	■ □ □ ■ □ □ □ ■
Lunghezza tratto oggetto di intervento:	*000 – 100 m* *100 – 200 m* *200 – 300 m* *300 – 400 m* *400 – 500 m* *> 500m*	□ □ □ ■ □ □	***Criticità idrauliche riscontrate:***	*Alveo occluso da frana* *Rottura/collasso argini* *Insuff. sez. deflusso* *Vegetazione in alveo* *Presenza deposito in eccesso*	□ □ □ ■ ■
Materiale inerte oggetto di estrazione:	*0000 – 2000 mc* *2000 – 4000 mc* *4000 – 6000 mc* *6000 – 8000 mc* *8000 – 10000 mc*	□ □ □ □ ■	***Autorità Idraulica*** *(Gli interventi dovranno essere coordinati rispetto alle comunicazioni dell'Ente Gestore):*	*Alveo valle invaso* *Alveo monte invaso*	□ □

- *L'alveo del corso d'acqua oggetto di intervento è caratterizzato da un diffuso dissesto idrogeologico causato principalmente dalla presenza di materiale sovralluvionato presente in alveo, dalla presenza di materiale vegetale infestante e dallo scalzamento delle pile del ponte della SP 47.*
- *Le lavorazioni principali, nel caso di specie, riguardano la pulizia e sistemazione del materiale inerte in corrispondenza dell'attraversamento e del tratto a valle/monte dello stesso.*
- *Le lavorazioni si configurano come un primo intervento urgente di sistemazione dell'alveo.*

SEZIONE 4. ELEMENTI PROPOSTA PROGETTUALE

Interventi previsti:

- *Realizzazione piste di accesso in alveo;*
- *Ripristino sezione di deflusso (savanella) mediante scavo in alveo e taglio vegetazione invasiva;*
- *Scavo in alveo (tratto sovralluvionato) e sistemazione del materiale detritico lungo le sponde del corso d'acqua;*
- *Sistemazione materiale detritico in corrispondenza delle pile del ponte della SP47e per un tratto a monte e a valle dello stesso*
- *Asportazione materiale inerte in accesso lungo il tratto in oggetto*

Elementi minimi necessari per la progettazione:

- *Volume massimo del materiale inerte in eccesso da asportare: 10.000mc;*
- *Valore del materiale inerte in alveo da considerare a compensazione: 4,50 €/mc;*
- *Canone base per l'asportazione del materiale inerte in alveo: 1,50€/mc;*
- *Rilievo di progettazione: DTM/DSM di dettaglio su capisaldi posizionati nell'area di intervento in modo da permettere una corretta geocodifica dei diversi rilievi finalizzati alla valutazione del volume di materiale asportato;*
- *Relazioni Specialistiche*

Cronoprogramma: *60gg*

SEZIONE 5. PLANIMETRIA INTERVENTI

SEZIONE 6. DOCUMENTAZIONE FOTOGRAFICA

SEZIONE 7. VINCOLI

Le aree oggetto d'intervento non ricadono in zone vincolate.

SEZIONE 8. RIFERIMENTI PROGETTO
Ufficio Risorse Idriche – Direzione dell'Ambiente, DELL'Energia e Tutela del Territorio Indirizzo PEC: ufficio.ciclo.acqua@cert.regione.basilicata.it Dirigente: Ing. Lucia Mangiamele – lucia.mangiamele@regione.basilicata.it P.O. Geol. Gerardo Colangelo – gerardo.colangelo@regione.basilicata.it - 0971.669006

REGIONE BASILICATA

DIREZIONE GENERALE
DELL'AMBIENTE, DEL TERRITORIO E DELL'ENERGIA
Ufficio Risorse Idriche

SCHEDA INTERVENTO

SEZIONE 1. ANAGRAFICA RELAZIONE GENERALE

Ripristino officiosità idraulica: Fiume Platano – Balvano (PZ)

ID CODE: 1.25-C.8

Comune di: BALVANO	*Provincia di: POTENZA*		
Asta fluviale: F. PLATANO	*Bacino Idrografico: SELE*		
Coordinate geografiche segnalazione:	*Latitudine* 40°41'49.99"N		*Longitudine* 15°33'13.30"E
Area intervento in alveo	*Lunghezza: 350m*		*Larghezza media: 80m*
Riferimenti catastali:	*Foglio: 5*	*Antistante Particella: 176*	*Comune di: Balvano (PZ)*

SEZIONE 2. PLANIMETRIA

SEZIONE 3. CARATTERISTICHE DEL CORSO D'ACQUA E CRITICITA' RISCONTRATE					
Tipologia alveo:	*Meandriforme* *Anastomizzato* *Inciso* *Incassato* *Unicorsale* *Pluricorsale*	□ □ □ □ ■ □	***Granulometria prevalente del deposito alluvionale:***	*Fine (< 1 cm)* *Media (1-20 cm)* *Grossolana (>20cm)*	□ ■ □
Opere presenti in alveo:	*Briglie* *Traverse* *Pennelli* *Gabbionate* *Scogliere* *Soglie* *Derivazioni/Immissioni* *Attraversamenti*	□ □ □ □ ■ □ □ □	***Opere e/o elementi vulnerabili danneggiati nel tratto oggetto di intervento:***	*Opere trasversali* *Terreni privati coltivati* *Terreni privati incolti* *Opere spondali* *Aree demaniali* *Strutture, insediamenti* *Strade, infrastrutture* *Derivazioni, captazioni* *Impianto di depurazione*	□ □ □ ■ □ ■ ■ □
Lunghezza tratto oggetto di intervento:	*000 – 100 m* *100 – 200 m* *200 – 300 m* *300 – 400 m* *400 – 500 m* *> 500m*	□ □ □ ■ □ □	***Criticità idrauliche riscontrate:***	*Alveo occluso da frana* *Rottura/collasso argini* *Insuff. sez. deflusso* *Vegetazione in alveo* *Presenza deposito in eccesso*	□ □ □ ■ ■
Materiale inerte oggetto di estrazione:	*0000 – 2000 mc* *2000 – 4000 mc* *4000 – 6000 mc* *6000 – 8000 mc* *8000 – 10000 mc*	□ □ □ □ ■	***Autorità Idraulica*** *(Gli interventi dovranno essere coordinati rispetto alle comunicazioni dell'Ente Gestore):*	*Alveo valle invaso* *Alveo monte invaso*	□ □

- *L'alveo del corso d'acqua oggetto di intervento è caratterizzato da un diffuso dissesto idrogeologico causato principalmente dalla presenza di materiale sovralluvionato presente in alveo, dalla presenza di materiale vegetale infestante e dall'erosione della sponda in sx idraulica in corrispondenza dell'area industriale*
- *Le lavorazioni principali, nel caso di specie, riguardano la pulizia e rimozione del materiale inerte in eccesso e la sistemazione dello stesso a protezione dell'area industriale*
- *Le lavorazioni si configurano come un primo intervento urgente di sistemazione idraulica mediante risagomatura delle sezioni trasversali mediante pulizia dell'alveo dal materiale inerte e della vegetazione che ostruisce il regolare deflusso delle acque e l'allontanamento del deflusso dalla sponda in sx idraulica*

SEZIONE 4. ELEMENTI PROPOSTA PROGETTUALE

Interventi previsti:

- *Realizzazione piste di accesso in alveo;*
- *Ripristino sezione di deflusso (savanella) mediante scavo in alveo e taglio vegetazione invasiva;*
- *Scavo in alveo (tratto sovralluvionato) e sistemazione del materiale detritico lungo la sponda sx del corso d'acqua a protezione dell'area industriale;*
- *Asportazione materiale inerte in accesso lungo il tratto in oggetto*

Elementi minimi necessari per la progettazione:

- *Volume massimo del materiale inerte in eccesso da asportare: 10.000mc;*
- *Valore del materiale inerte in alveo da considerare a compensazione: 4,50 €/mc;*
- *Canone base per l'asportazione del materiale inerte in alveo: 1,50€/mc;*
- *Rilievo di progettazione: DTM/DSM di dettaglio su capisaldi posizionati nell'area di intervento in modo da permettere una corretta geocodifica dei diversi rilievi finalizzati alla valutazione del volume di materiale asportato*
- *Relazioni Specialistiche*

Cronoprogramma: 60gg

SEZIONE 5. PLANIMETRIA INTERVENTI

SEZIONE 7. VINCOLI

Le aree oggetto d'intervento ricadono all'interno dei Siti di Interessa Comunitario proposti.

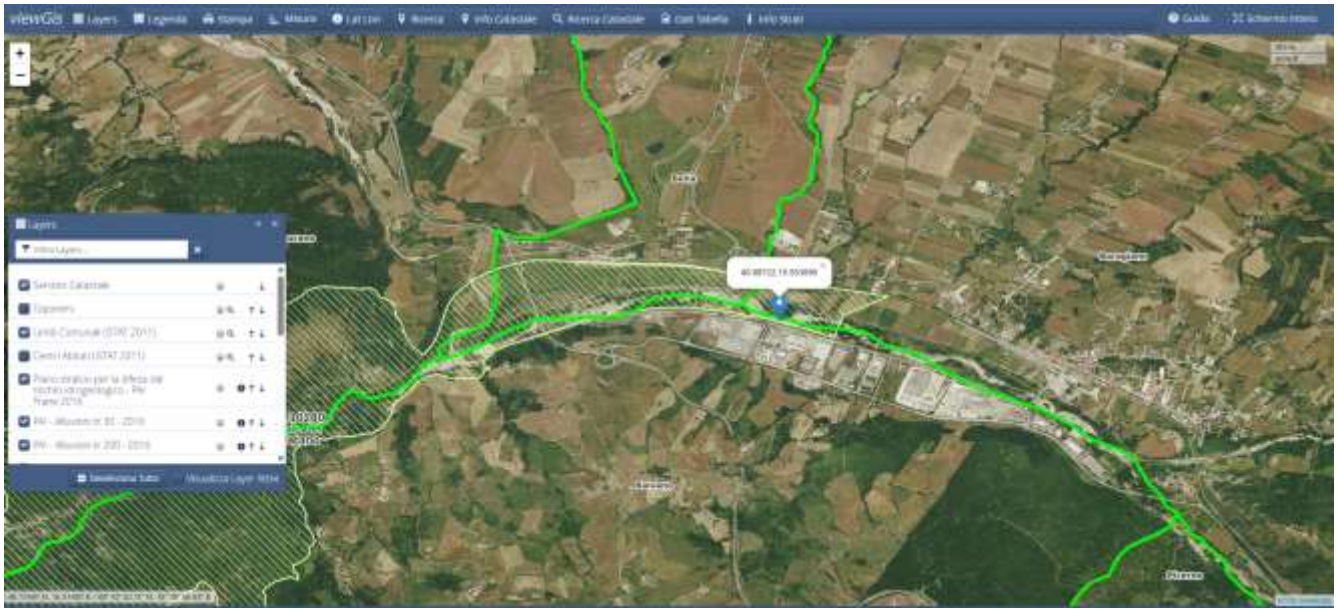

SEZIONE 8. RIFERIMENTI PROGETTO

Ufficio Risorse Idriche – Direzione dell'Ambiente, DELL'Energia e Tutela del Territorio
Indirizzo PEC: ufficio.ciclo.acqua@cert.regione.basilicata.it
Dirigente: Ing. Lucia Mangiamele – lucia.mangiamele@regione.basilicata.it
P.O. Geol. Gerardo Colangelo – gerardo.colangelo@regione.basilicata.it - 0971.669006

REGIONE BASILICATA

DIREZIONE GENERALE
DELL'AMBIENTE, DEL TERRITORIO E DELL'ENERGIA
Ufficio Risorse Idriche

SCHEDA INTERVENTO

SEZIONE 1. ANAGRAFICA RELAZIONE GENERALE

Ripristino officiosità idraulica: Fiume Platano – Balvano (PZ)

ID CODE: 1.25-C.9

Comune di: BALVANO	*Provincia di: POTENZA*		
Asta fluviale: F. PLATANO	*Bacino Idrografico: SELE*		
Coordinate geografiche segnalazione:	*Latitudine* 40°41'16.60"N		*Longitudine* 15°34'31.75"E
Area intervento in alveo	*Lunghezza: 350m*		*Larghezza media: 80m*
Riferimenti catastali:	*Foglio: 10*	*Antistante Particella: 214*	*Comune di: Balvano (PZ)*

SEZIONE 2. PLANIMETRIA

SEZIONE 3. CARATTERISTICHE DEL CORSO D'ACQUA E CRITICITA' RISCONTRATE					
Tipologia alveo:	*Meandriforme* *Anastomizzato* *Inciso* *Incassato* *Unicorsale* *Pluricorsale*	□ □ □ □ ■ □	***Granulometria prevalente del deposito alluvionale:***	*Fine (< 1 cm)* *Media (1-20 cm)* *Grossolana (>20cm)*	□ ■ □
Opere presenti in alveo:	*Briglie* *Traverse* *Pennelli* *Gabbionate* *Scogliere* *Soglie* *Derivazioni/Immissioni* *Attraversamenti*	□ □ □ □ ■ □ □ □	***Opere e/o elementi vulnerabili danneggiati nel tratto oggetto di intervento:***	*Opere trasversali* *Terreni privati coltivati* *Terreni privati incolti* *Opere spondali* *Aree demaniali* *Strutture, insediamenti* *Strade, infrastrutture* *Derivazioni, captazioni* *Impianto di depurazione*	□ □ □ ■ □ ■ ■ □
Lunghezza tratto oggetto di intervento:	*000 – 100 m* *100 – 200 m* *200 – 300 m* *300 – 400 m* *400 – 500 m* *> 500m*	□ □ □ ■ □ □	***Criticità idrauliche riscontrate:***	*Alveo occluso da frana* *Rottura/collasso argini* *Insuff. sez. deflusso* *Vegetazione in alveo* *Presenza deposito in eccesso*	□ □ □ ■ ■
Materiale inerte oggetto di estrazione:	*0000 – 2000 mc* *2000 – 4000 mc* *4000 – 6000 mc* *6000 – 8000 mc* *8000 – 10000 mc*	□ □ □ □ ■	***Autorità Idraulica*** *(Gli interventi dovranno essere coordinati rispetto alle comunicazioni dell'Ente Gestore):*	*Alveo valle invaso* *Alveo monte invaso*	□ □

- *L'alveo del corso d'acqua oggetto di intervento è caratterizzato da un diffuso dissesto idrogeologico causato principalmente dalla presenza di materiale sovralluvionato presente in alveo, dalla presenza di materiale vegetale infestante e dall'erosione della sponda in sx idraulica in corrispondenza dell'area industriale*
- *Le lavorazioni principali, nel caso di specie, riguardano la pulizia e rimozione del materiale inerte in eccesso e la sistemazione dello stesso a protezione dell'area industriale*
- *Le lavorazioni si configurano come un primo intervento urgente di sistemazione idraulica mediante risagomatura delle sezioni trasversali mediante pulizia dell'alveo dal materiale inerte e della vegetazione che ostruisce il regolare deflusso delle acque e l'allontanamento del deflusso dalla sponda in sx idraulica*

SEZIONE 4. ELEMENTI PROPOSTA PROGETTUALE

Interventi previsti:

- *Realizzazione piste di accesso in alveo;*
- *Ripristino sezione di deflusso (savanella) mediante scavo in alveo e taglio vegetazione invasiva;*
- *Scavo in alveo (tratto sovralluvionato) e sistemazione del materiale detritico lungo la sponda sx del corso d'acqua a protezione dell'area industriale;*
- *Asportazione materiale inerte in accesso lungo il tratto in oggetto*

Elementi minimi necessari per la progettazione:

- *Volume massimo del materiale inerte in eccesso da asportare: 10.000mc;*
- *Valore del materiale inerte in alveo da considerare a compensazione: 4,50 €/mc;*
- *Canone base per l'asportazione del materiale inerte in alveo: 1,50€/mc;*
- *Rilievo di progettazione: DTM/DSM di dettaglio su capisaldi posizionati nell'area di intervento in modo da permettere una corretta geocodifica dei diversi rilievi finalizzati alla valutazione del volume di materiale asportato.*
- *Relazioni Specialistiche*

Cronoprogramma: 60gg

SEZIONE 5. PLANIMETRIA INTERVENTI

SEZIONE 6. DOCUMENTAZIONE FOTOGRAFICA

SEZIONE 7. VINCOLI

Le aree oggetto d'intervento non ricadono in zone vincolate.

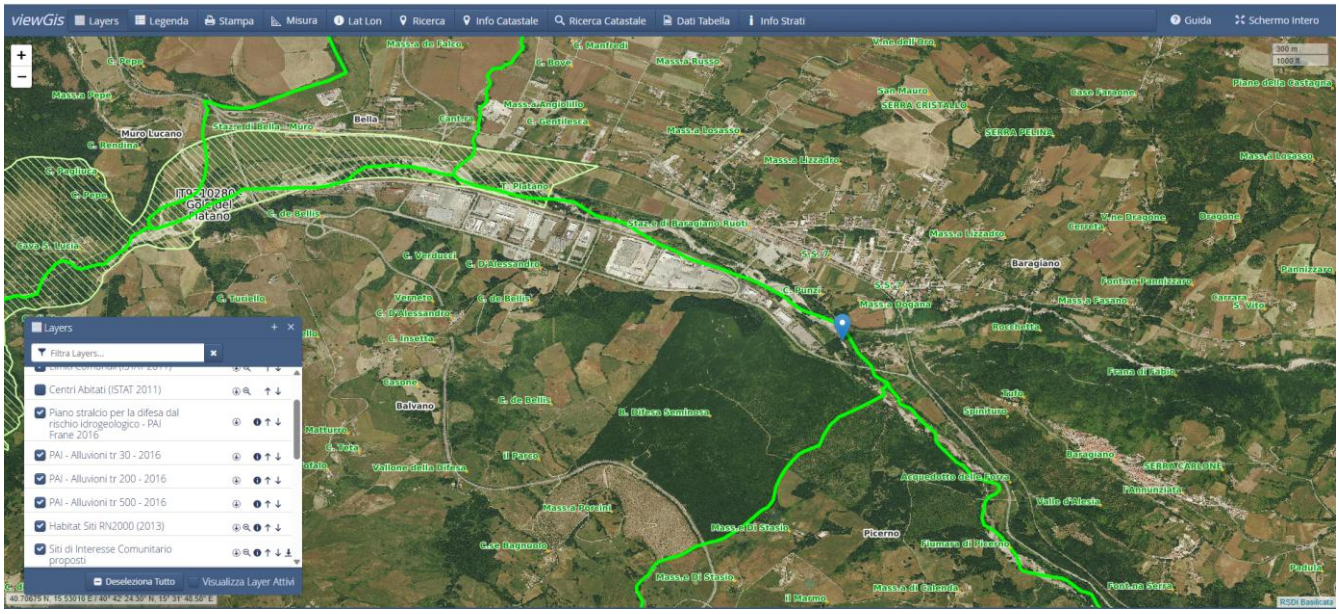

SEZIONE 8. RIFERIMENTI PROGETTO

Ufficio Risorse Idriche – Direzione dell'Ambiente, DELL'Energia e Tutela del Territorio
Indirizzo PEC: ufficio.ciclo.acqua@cert.regione.basilicata.it
Dirigente: Ing. Lucia Mangiamele – lucia.mangiamele@regione.basilicata.it
P.O. Geol. Gerardo Colangelo – gerardo.colangelo@regione.basilicata.it - 0971.669006

REGIONE BASILICATA

DIREZIONE GENERALE
DELL'AMBIENTE, DEL TERRITORIO E DELL'ENERGIA
Ufficio Risorse Idriche

SCHEDA INTERVENTO

SEZIONE 1. ANAGRAFICA RELAZIONE GENERALE

Ripristino officiosità idraulica: Fiume Agri – Montalbano Jonico (MT)

ID CODE: 1.25-C.10

Comune di: MONTALBANO J.	*Provincia di: MATERA*		
Asta fluviale: F. AGRI	*Bacino Idrografico: AGRI*		
Coordinate geografiche segnalazione:	*Latitudine* 40°15'05.62"N		*Longitudine* 16°36'21.38"E
Area intervento in alveo	*Lunghezza: 350m*		*Larghezza media: 100m*
Riferimenti catastali:	*Foglio: 36*	*Antistante Particelle: 50-61*	*Comune di: Montalbano J. (PZ)*

SEZIONE 2. PLANIMETRIA

SEZIONE 3. CARATTERISTICHE DEL CORSO D'ACQUA E CRITICITA' RISCONTRATE					
Tipologia alveo:	*Meandriforme* *Anastomizzato* *Inciso* *Incassato* *Unicorsale* *Pluricorsale*	□ □ □ □ ■ □	***Granulometria prevalente del deposito alluvionale:***	*Fine (< 1 cm)* *Media (1-20 cm)* *Grossolana (>20cm)*	□ ■ □
Opere presenti in alveo:	*Briglie* *Traverse* *Pennelli* *Gabbionate* *Scogliere* *Soglie* *Derivazioni/Immissioni* *Attraversamenti*	□ □ □ □ □ □ □ □	***Opere e/o elementi vulnerabili danneggiati nel tratto oggetto di intervento:***	*Opere trasversali* *Terreni privati coltivati* *Terreni privati incolti* *Opere spondali* *Aree demaniali* *Strutture, insediamenti* *Strade, infrastrutture* *Derivazioni, captazioni* *Impianto di depurazione*	□ ■ □ □ □ □ ■ □
Lunghezza tratto oggetto di intervento:	*000 – 100 m* *100 – 200 m* *200 – 300 m* *300 – 400 m* *400 – 500 m* *> 500m*	□ □ □ ■ □ □	***Criticità idrauliche riscontrate:***	*Alveo occluso da frana* *Rottura/collasso argini* *Insuff. sez. deflusso* *Vegetazione in alveo* *Presenza deposito in eccesso*	□ □ □ ■ ■
Materiale inerte oggetto di estrazione:	*0000 – 2000 mc* *2000 – 4000 mc* *4000 – 6000 mc* *6000 – 8000 mc* *8000 – 10000 mc*	□ □ □ □ ■	***Autorità Idraulica*** *(Gli interventi dovranno essere coordinati rispetto alle comunicazioni dell'Ente Gestore):*	*Alveo valle invaso* *Alveo monte invaso*	□ □

- *L'alveo del corso d'acqua oggetto di intervento è caratterizzato da un diffuso dissesto idrogeologico causato principalmente dalla presenza di materiale sovralluvionato presente in alveo, dalla presenza di materiale vegetale infestante.*
- *Le lavorazioni principali, nel caso di specie, riguardano la pulizia e rimozione del materiale inerte in eccesso e la sistemazione dello stesso lungo l'alveo*
- *Le lavorazioni si configurano come un primo intervento urgente di sistemazione idraulica mediante risagomatura delle sezioni trasversali mediante pulizia dell'alveo dal materiale inerte e della vegetazione che ostruisce il regolare deflusso delle acque*

SEZIONE 4. ELEMENTI PROPOSTA PROGETTUALE

Interventi previsti:

- *Realizzazione piste di accesso in alveo;*
- *Ripristino sezione di deflusso (savanella) mediante scavo in alveo e taglio vegetazione invasiva;*
- *Scavo in alveo (tratto sovralluvionato) e sistemazione del materiale detritico lungo le sponde del corso d'acqua a protezione dei terreni agricoli;*
- *Asportazione materiale inerte in accesso lungo il tratto in oggetto*

Elementi minimi necessari per la progettazione:

- *Volume massimo del materiale inerte in eccesso da asportare: 10.000mc;*
- *Valore del materiale inerte in alveo da considerare a compensazione: 4,50 €/mc;*
- *Canone base per l'asportazione del materiale inerte in alveo: 1,50€/mc;*
- *Rilievo di progettazione: DTM/DSM di dettaglio su capisaldi posizionati nell'area di intervento in modo da permettere una corretta geocodifica dei diversi rilievi finalizzati alla valutazione del volume di materiale asportato*
- *Relazioni Specialistiche*

Cronoprogramma: *60gg*

SEZIONE 5. PLANIMETRIA INTERVENTI

SEZIONE 6. DOCUMENTAZIONE FOTOGRAFICA

SEZIONE 7. VINCOLI

Le aree oggetto d'intervento non ricadono in zone vincolate.

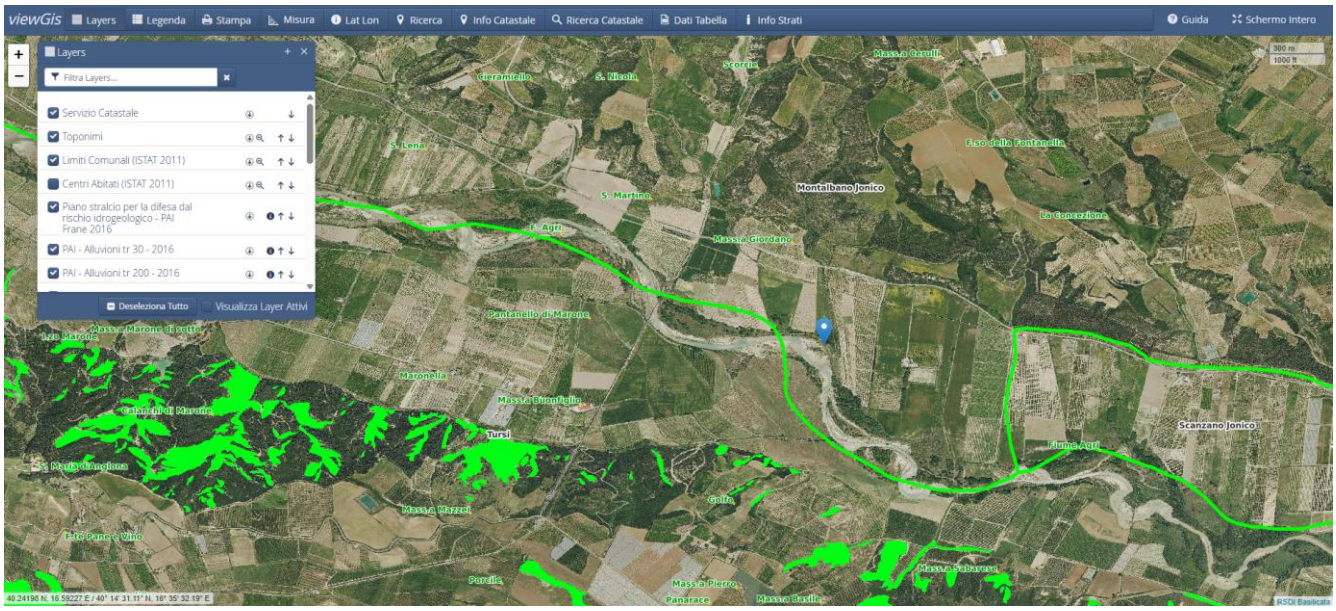

SEZIONE 8. RIFERIMENTI PROGETTO

Ufficio Risorse Idriche – Direzione dell'Ambiente, DELL'Energia e Tutela del Territorio
Indirizzo PEC: ufficio.ciclo.acqua@cert.regione.basilicata.it
Dirigente: Ing. Lucia Mangiamele – lucia.mangiamele@regione.basilicata.it
P.O. Geol. Gerardo Colangelo – gerardo.colangelo@regione.basilicata.it - 0971.669006

REGIONE BASILICATA

DIREZIONE GENERALE
DELL'AMBIENTE, DEL TERRITORIO E DELL'ENERGIA
Ufficio Risorse Idriche

SCHEDA INTERVENTO

SEZIONE 1. ANAGRAFICA RELAZIONE GENERALE

Ripristino officiosità idraulica: Fiume Melandro – Vietri di Potenza (PZ)

ID CODE: 1.25-C.11

Comune di: VIETRI DI POTENZA	*Provincia di: POTENZA*		
Asta fluviale: F. MELANDRO	*Bacino Idrografico: SELE*		
Coordinate geografiche segnalazione:	*Latitudine* 40°35'59.05"N		*Longitudine* 15°29'23.18"E
Area intervento in alveo	*Lunghezza: 350m*		*Larghezza media: 80m*
Riferimenti catastali:	*Foglio: 29*	*Antistante Particelle: 132-133*	*Comune di: Vietri di Potenza (PZ)*

SEZIONE 2. PLANIMETRIA

SEZIONE 3. CARATTERISTICHE DEL CORSO D'ACQUA E CRITICITA' RISCONTRATE					
Tipologia alveo:	*Meandriforme* *Anastomizzato* *Inciso* *Incassato* *Unicorsale* *Pluricorsale*	□ □ □ □ ■ □	***Granulometria prevalente del deposito alluvionale:***	*Fine (< 1 cm)* *Media (1-20 cm)* *Grossolana (>20cm)*	□ ■ □
Opere presenti in alveo:	*Briglie* *Traverse* *Pennelli* *Gabbionate* *Scogliere* *Soglie* *Derivazioni/Immissioni* *Attraversamenti*	□ □ □ □ □ □ □ □	***Opere e/o elementi vulnerabili danneggiati nel tratto oggetto di intervento:***	*Opere trasversali* *Terreni privati coltivati* *Terreni privati incolti* *Opere spondali* *Aree demaniali* *Strutture, insediamenti* *Strade, infrastrutture* *Derivazioni, captazioni* *Impianto di depurazione*	□ □ □ ■ □ □ ■ □
Lunghezza tratto oggetto di intervento:	*000 – 100 m* *100 – 200 m* *200 – 300 m* *300 – 400 m* *400 – 500 m* *> 500m*	□ □ □ ■ □ □	***Criticità idrauliche riscontrate:***	*Alveo occluso da frana* *Rottura/collasso argini* *Insuff. sez. deflusso* *Vegetazione in alveo* *Presenza deposito in eccesso*	□ □ □ ■ ■
Materiale inerte oggetto di estrazione:	*0000 – 2000 mc* *2000 – 4000 mc* *4000 – 6000 mc* *6000 – 8000 mc* *8000 – 10000 mc*	□ □ □ □ ■	***Autorità Idraulica*** *(Gli interventi dovranno essere coordinati rispetto alle comunicazioni dell'Ente Gestore):*	*Alveo valle invaso* *Alveo monte invaso*	□ □

- *L'alveo del corso d'acqua oggetto di intervento è caratterizzato da un diffuso dissesto idrogeologico causato principalmente dalla presenza di materiale sovralluvionato presente in alveo, dalla presenza di materiale vegetale infestante.*
- *Le lavorazioni principali, nel caso di specie, riguardano la pulizia e rimozione del materiale inerte in eccesso e la sistemazione dello stesso lungo l'argine a protezione dei terreni agricoli e dei rilevati stradali*
- *Le lavorazioni si configurano come un primo intervento urgente di sistemazione idraulica mediante risagomatura delle sezioni trasversali mediante pulizia dell'alveo dal materiale inerte e della vegetazione che ostruisce il regolare deflusso delle acque*

SEZIONE 4. ELEMENTI PROPOSTA PROGETTUALE

Interventi previsti:

- *Realizzazione piste di accesso in alveo;*
- *Ripristino sezione di deflusso (savanella) mediante scavo in alveo e taglio vegetazione invasiva;*
- *Scavo in alveo (tratto sovralluvionato) e sistemazione del materiale detritico lungo le sponde del corso d'acqua in corrispondenza dell'argine;*
- *Asportazione materiale inerte in accesso lungo il tratto considerato*

Elementi minimi necessari per la progettazione:

- *Volume massimo del materiale inerte in eccesso da asportare: 10.000mc;*
- *Valore del materiale inerte in alveo da considerare a compensazione: 4,50 €/mc;*
- *Canone base per l'asportazione del materiale inerte in alveo: 1,50€/mc;*
- *Rilievo di progettazione: DTM/DSM di dettaglio su capisaldi posizionati nell'area di intervento in modo da permettere una corretta geocodifica dei diversi rilievi finalizzati alla valutazione del volume di materiale asportato*

- *Relazioni Specialistiche*

Cronoprogramma: *60gg*

SEZIONE 5. PLANIMETRIA INTERVENTI

SEZIONE 7. VINCOLI

Le aree oggetto d'intervento non ricadono in zone vincolate.

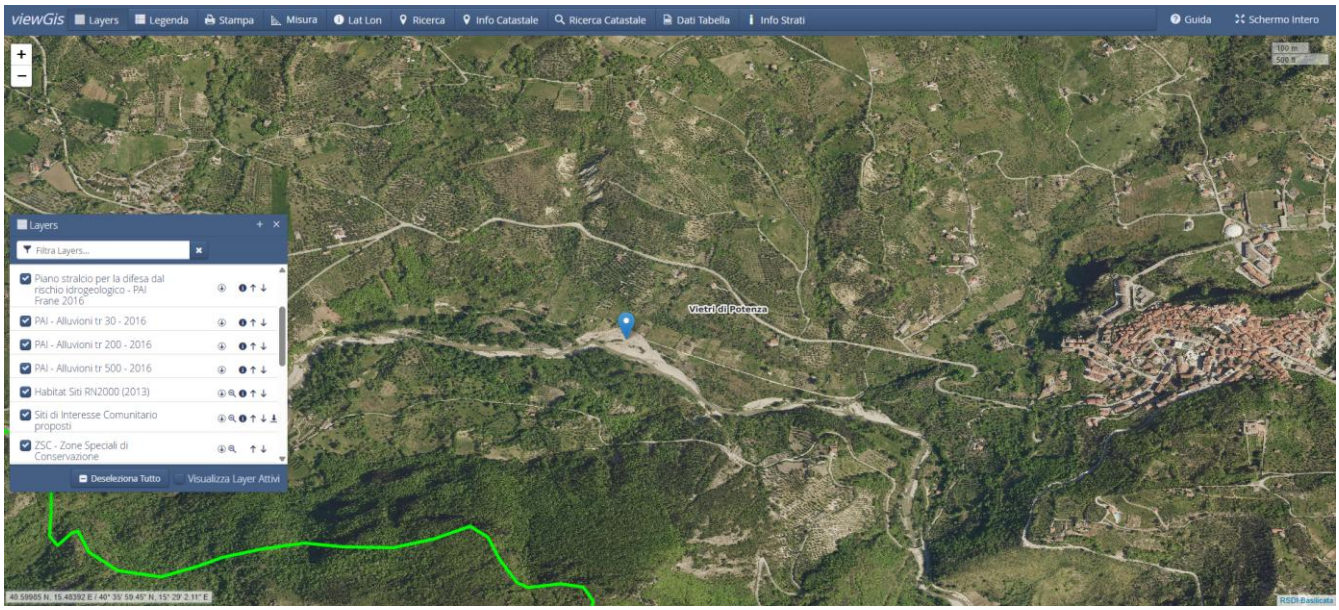

SEZIONE 8. RIFERIMENTI PROGETTO
Ufficio Risorse Idriche – Direzione dell'Ambiente, DELL'Energia e Tutela del Territorio Indirizzo PEC: ufficio.ciclo.acqua@cert.regione.basilicata.it Dirigente: Ing. Lucia Mangiamele – lucia.mangiamele@regione.basilicata.it P.O. Geol. Gerardo Colangelo – gerardo.colangelo@regione.basilicata.it - 0971.669006

REGIONE BASILICATA

DIREZIONE GENERALE
DELL'AMBIENTE, DEL TERRITORIO E DELL'ENERGIA
Ufficio Risorse Idriche

SCHEDA INTERVENTO

SEZIONE 1. ANAGRAFICA RELAZIONE GENERALE

Ripristino officiosità idraulica: Fiumarella Terlizzi – Sant'Arcangelo (PZ)

ID CODE: 1.25-C.12

Comune di: SANT'ARCANGELO	*Provincia di: POTENZA*		
Asta fluviale: F.lla TERLIZZI	*Bacino Idrografico: AGRI*		
Coordinate geografiche segnalazione:	*Latitudine* 40°16'22.59"N		*Longitudine* 16°20'29.21"E
Area intervento in alveo	*Lunghezza: 350m*		*Larghezza media: 50m*
Riferimenti catastali:	*Foglio: 7*	*Antistante Particelle: 49-50*	*Comune di: Sant'Arcangelo (PZ)*

SEZIONE 2. PLANIMETRIA

SEZIONE 3. CARATTERISTICHE DEL CORSO D'ACQUA E CRITICITA' RISCONTRATE					
Tipologia alveo:	*Meandriforme* *Anastomizzato* *Inciso* *Incassato* *Unicorsale* *Pluricorsale*	□ □ □ □ ■ □	***Granulometria prevalente del deposito alluvionale:***	*Fine (< 1 cm)* *Media (1-20 cm)* *Grossolana (>20cm)*	□ ■ □
Opere presenti in alveo:	*Briglie* *Traverse* *Pennelli* *Gabbionate* *Scogliere* *Soglie* *Derivazioni/Immissioni* *Attraversamenti*	□ □ □ □ □ □ □ ■	***Opere e/o elementi vulnerabili danneggiati nel tratto oggetto di intervento:***	*Opere trasversali* *Terreni privati coltivati* *Terreni privati incolti* *Opere spondali* *Aree demaniali* *Strutture, insediamenti* *Strade, infrastrutture* *Derivazioni, captazioni* *Impianto di depurazione*	■ □ □ □ □ □ ■ □
Lunghezza tratto oggetto di intervento:	*000 – 100 m* *100 – 200 m* *200 – 300 m* *300 – 400 m* *400 – 500 m* *> 500m*	□ □ □ ■ □ □	***Criticità idrauliche riscontrate:***	*Alveo occluso da frana* *Rottura/collasso argini* *Insuff. sez. deflusso* *Vegetazione in alveo* *Presenza deposito in eccesso*	□ □ □ ■ ■
Materiale inerte oggetto di estrazione:	*0000 – 2000 mc* *2000 – 4000 mc* *4000 – 6000 mc* *6000 – 8000 mc* *8000 – 10000 mc*	□ □ □ □ ■	***Autorità Idraulica*** *(Gli interventi dovranno essere coordinati rispetto alle comunicazioni dell'Ente Gestore):*	*Alveo valle invaso* *Alveo monte invaso*	□ □

- *L'alveo del corso d'acqua oggetto di intervento è caratterizzato da un diffuso dissesto idrogeologico causato principalmente dalla presenza di materiale sovralluvionato presente in alveo, dalla presenza di materiale vegetale infestante e dalla mancata regimentazione delle acque.*
- *Le lavorazioni principali, nel caso di specie, riguardano la pulizia e rimozione del materiale inerte in corrispondenza dell'attraversamento stradale e del tratto a valle/monte dello stesso.*
- *Le lavorazioni si configurano come un primo intervento urgente di sistemazione dell'alveo.*

SEZIONE 4. ELEMENTI PROPOSTA PROGETTUALE

Interventi previsti:

- *Realizzazione piste di accesso in alveo;*
- *Ripristino sezione di deflusso (savanella) mediante scavo in alveo e taglio vegetazione invasiva;*
- *Scavo in alveo (tratto sovralluvionato) e sistemazione del materiale detritico lungo le sponde del corso d'acqua;*
- *Rimozione materiale detritico in corrispondenza della briglia localizzata a valle dell'attraversamento stradale;*
- *Asportazione materiale inerte in accesso lungo il tratto a monte e a valle dell'attraversamento stradale*

Elementi minimi necessari per la progettazione:

- *Volume massimo del materiale inerte in eccesso da asportare: 10.000mc;*
- *Valore del materiale inerte in alveo da considerare a compensazione: 4,50 €/mc;*
- *Canone base per l'asportazione del materiale inerte in alveo: 1,50€/mc;*
- *Rilievo di progettazione: DTM/DSM di dettaglio su capisaldi posizionati nell'area di intervento in modo da permettere una corretta geocodifica dei diversi rilievi finalizzati alla valutazione del volume di materiale asportato*
- *Relazioni Specialistiche*

Cronoprogramma: *60gg*

SEZIONE 5. PLANIMETRIA INTERVENTI



SEZIONE 6. DOCUMENTAZIONE FOTOGRAFICA

SEZIONE 7. VINCOLI

Le aree oggetto d'intervento non ricadono in zone vincolate.

SEZIONE 8. RIFERIMENTI PROGETTO

Ufficio Risorse Idriche – Direzione dell'Ambiente, DELL'Energia e Tutela del Territorio
Indirizzo PEC: ufficio.ciclo.acqua@cert.regione.basilicata.it
Dirigente: Ing. Lucia Mangiamele – lucia.mangiamele@regione.basilicata.it
P.O. Geol. Gerardo Colangelo – gerardo.colangelo@regione.basilicata.it - 0971.669006

REGIONE BASILICATA

DIREZIONE GENERALE
DELL'AMBIENTE, DEL TERRITORIO E DELL'ENERGIA
Ufficio Risorse Idriche

SCHEDA INTERVENTO

SEZIONE 1. ANAGRAFICA RELAZIONE GENERALE

Ripristino officiosità idraulica: Fiumarella di Bella – Muro Lucano (PZ)

ID CODE: 1.25-C.13

Comune di: MURO LUCANO	*Provincia di: POTENZA*		
Asta fluviale: F.lla DI BELLA	*Bacino Idrografico: SELE*		
Coordinate geografiche segnalazione:	*Latitudine* 40°43'20.07"N		*Longitudine* 15°30'41.82"E
Area intervento in alveo	*Lunghezza: 350m*		*Larghezza media: 50m*
Riferimenti catastali:	*Foglio: 68*	*Antistante Particella: 232*	*Comune di: Muro Lucano (PZ)*

SEZIONE 2. PLANIMETRIA

SEZIONE 3. CARATTERISTICHE DEL CORSO D'ACQUA E CRITICITA' RISCONTRATE					
Tipologia alveo:	*Meandriforme* *Anastomizzato* *Inciso* *Incassato* *Unicorsale* *Pluricorsale*	□ □ □ □ ■ □	***Granulometria prevalente del deposito alluvionale:***	*Fine (< 1 cm)* *Media (1-20 cm)* *Grossolana (>20cm)*	□ ■ □
Opere presenti in alveo:	*Briglie* *Traverse* *Pennelli* *Gabbionate* *Scogliere* *Soglie* *Derivazioni/Immissioni* *Attraversamenti*	□ □ □ □ □ □ □ ■	***Opere e/o elementi vulnerabili danneggiati nel tratto oggetto di intervento:***	*Opere trasversali* *Terreni privati coltivati* *Terreni privati incolti* *Opere spondali* *Aree demaniali* *Strutture, insediamenti* *Strade, infrastrutture* *Derivazioni, captazioni* *Impianto di depurazione*	■ □ □ ■ □ □ □ □
Lunghezza tratto oggetto di intervento:	*000 – 100 m* *100 – 200 m* *200 – 300 m* *300 – 400 m* *400 – 500 m* *> 500m*	□ □ □ ■ □ □	***Criticità idrauliche riscontrate:***	*Alveo occluso da frana* *Rottura/collasso argini* *Insuff. sez. deflusso* *Vegetazione in alveo* *Presenza deposito in eccesso*	□ □ □ ■ ■
Materiale inerte oggetto di estrazione:	*0000 – 2000 mc* *2000 – 4000 mc* *4000 – 6000 mc* *6000 – 8000 mc* *8000 – 10000 mc*	□ □ □ □ ■	***Autorità Idraulica*** *(Gli interventi dovranno essere coordinati rispetto alle comunicazioni dell'Ente Gestore):*	*Alveo valle invaso* *Alveo monte invaso*	□ □

- *L'alveo del corso d'acqua oggetto di intervento è caratterizzato da un diffuso dissesto idrogeologico causato principalmente dalla presenza di materiale sovralluvionato presente in alveo, dalla presenza di materiale vegetale infestante e dallo scalzamento delle pile del ponte sulla SS7.*
- *Le lavorazioni principali, nel caso di specie, riguardano la pulizia e sistemazione del materiale inerte in corrispondenza dell'attraversamento e del tratto a valle/monte dello stesso.*
- *Le lavorazioni si configurano come un primo intervento urgente di sistemazione dell'alveo.*

SEZIONE 4. ELEMENTI PROPOSTA PROGETTUALE

- *Realizzazione piste di accesso in alveo;*
- *Ripristino sezione di deflusso (savanella) mediante scavo in alveo e taglio vegetazione invasiva;*
- *Scavo in alveo (tratto sovralluvionato) e sistemazione del materiale detritico lungo le sponde del corso d'acqua;*
- *Sistemazione materiale detritico in corrispondenza delle pile del ponte della SS7 e per un tratto a monte e a valle dello stesso*
- *Asportazione materiale inerte in accesso lungo il tratto in oggetto*

Elementi minimi necessari per la progettazione:

- *Volume massimo del materiale inerte in eccesso da asportare: 10.000mc;*
- *Valore del materiale inerte in alveo da considerare a compensazione: 4,50 €/mc;*
- *Canone base per l'asportazione del materiale inerte in alveo: 1,50€/mc;*
- *Rilievo di progettazione: DTM/DSM di dettaglio su capisaldi posizionati nell'area di intervento in modo da permettere una corretta geocodifica dei diversi rilievi finalizzati alla valutazione del volume di materiale asportato*
- *Relazioni Specialistiche*

Cronoprogramma: *60gg*

SEZIONE 5. PLANIMETRIA INTERVENTI

SEZIONE 6. DOCUMENTAZIONE FOTOGRAFICA



SEZIONE 7. VINCOLI

Le aree oggetto d'intervento non ricadono in zone vincolate.

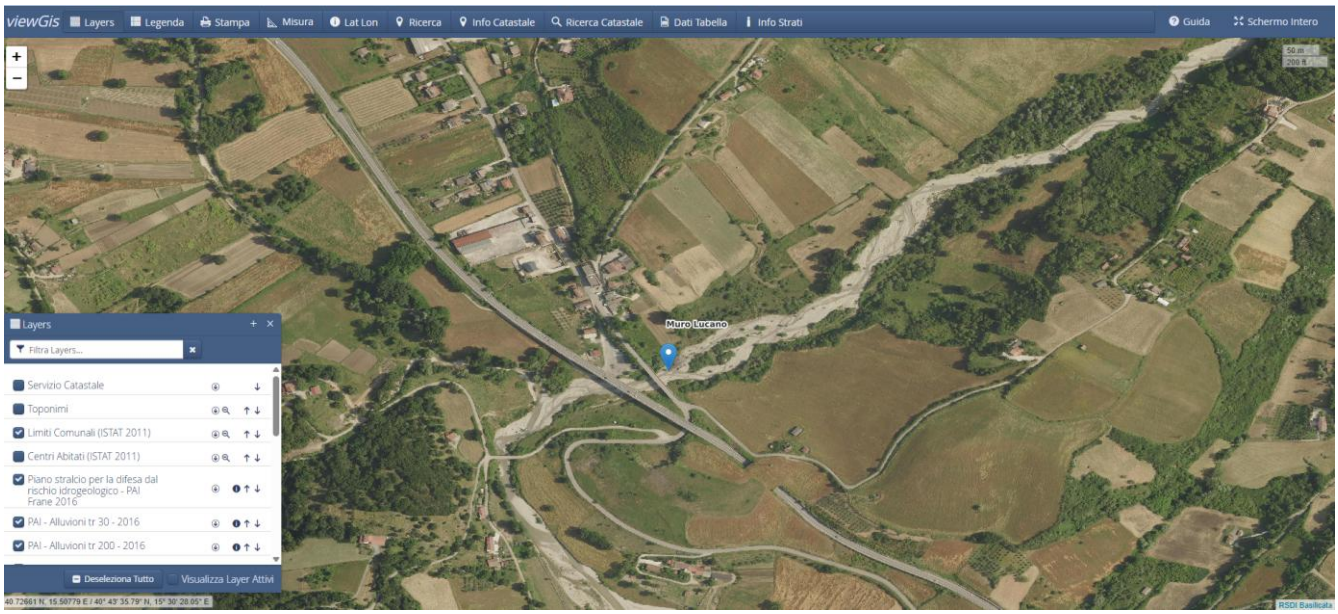

SEZIONE 8. RIFERIMENTI PROGETTO

Ufficio Risorse Idriche – Direzione dell'Ambiente, DELL'Energia e Tutela del Territorio
Indirizzo PEC: ufficio.ciclo.acqua@cert.regione.basilicata.it
Dirigente: Ing. Lucia Mangiamele – lucia.mangiamele@regione.basilicata.it
P.O. Geol. Gerardo Colangelo – gerardo.colangelo@regione.basilicata.it - 0971.669006

REGIONE BASILICATA

DIREZIONE GENERALE
DELL'AMBIENTE, DEL TERRITORIO E DELL'ENERGIA
Ufficio Risorse Idriche

SCHEDA INTERVENTO

SEZIONE 1. ANAGRAFICA RELAZIONE GENERALE

Ripristino officiosità idraulica: Torrente Serrapotamo – Chiaromonte (PZ)

ID CODE: 1.25-C.14

Comune di: CHIAROMONTE	*Provincia di: POTENZA*		
Asta fluviale: T. SERRAPOTAMO	*Bacino Idrografico: SINNI*		
Coordinate geografiche segnalazione:	*Latitudine* 40°8'33.01"N		*Longitudine* 16°13'38.17"E
Area intervento in alveo	*Lunghezza: 350m*		*Larghezza media: 80m*
Riferimenti catastali:	*Foglio: 7*	*Antistante Particella: 2*	*Comune di: Chiaromonte (PZ)*

SEZIONE 2. PLANIMETRIA

SEZIONE 3. CARATTERISTICHE DEL CORSO D'ACQUA E CRITICITA' RISCONTRATE					
Tipologia alveo:	*Meandriforme* *Anastomizzato* *Inciso* *Incassato* *Unicorsale* *Pluricorsale*	□ □ □ □ ■ □	***Granulometria prevalente del deposito alluvionale:***	*Fine (< 1 cm)* *Media (1-20 cm)* *Grossolana (>20cm)*	□ ■ □
Opere presenti in alveo:	*Briglie* *Traverse* *Pennelli* *Gabbionate* *Scogliere* *Soglie* *Derivazioni/Immissioni* *Attraversamenti*	■ □ □ □ ■ □ □ □	***Opere e/o elementi vulnerabili danneggiati nel tratto oggetto di intervento:***	*Opere trasversali* *Terreni privati coltivati* *Terreni privati incolti* *Opere spondali* *Aree demaniali* *Strutture, insediamenti* *Strade, infrastrutture* *Derivazioni, captazioni* *Impianto di depurazione*	■ □ □ ■ □ □ □ □
Lunghezza tratto oggetto di intervento:	*000 – 100 m* *100 – 200 m* *200 – 300 m* *300 – 400 m* *400 – 500 m* *> 500m*	□ □ □ ■ □ □	***Criticità idrauliche riscontrate:***	*Alveo occluso da frana* *Rottura/collasso argini* *Insuff. sez. deflusso* *Vegetazione in alveo* *Presenza deposito in eccesso*	□ □ □ ■ ■
Materiale inerte oggetto di estrazione:	*0000 – 2000 mc* *2000 – 4000 mc* *4000 – 6000 mc* *6000 – 8000 mc* *8000 – 10000 mc*	□ □ □ □ ■	***Autorità Idraulica*** *(Gli interventi dovranno essere coordinati rispetto alle comunicazioni dell'Ente Gestore):*	*Alveo valle invaso* *Alveo monte invaso*	□ □

- *L'alveo del corso d'acqua oggetto di intervento è caratterizzato da un diffuso dissesto idrogeologico causato principalmente dalla presenza di materiale sovralluvionato presente in alveo, dalla presenza di materiale vegetale infestante e dallo scalzamento dell'opera di protezione spondale*
- *Le lavorazioni principali, nel caso di specie, riguardano la pulizia e sistemazione del materiale inerte in corrispondenza dell'opera spondale.*
- *Le lavorazioni si configurano come un primo intervento urgente di sistemazione dell'alveo.*

SEZIONE 4. DESCRIZIONE INTERVENTI PREVISTI E IMPORTO LAVORI

Interventi previsti:

- *Realizzazione piste di accesso in alveo;*
- *Ripristino sezione di deflusso (savanella) mediante scavo in alveo e taglio vegetazione invasiva;*
- *Scavo in alveo (tratto sovralluvionato) e sistemazione del materiale detritico lungo le sponde del corso d'acqua;*
- *Sistemazione del materiale detritico di grossa pezzatura in corrispondenza dell'opera spondale;*
- *Taglio vegetazione in alveo;*
- *Asportazione materiale inerte in accesso lungo il tratto in oggetto*

Elementi minimi necessari per la progettazione:

- *Volume massimo del materiale inerte in eccesso da asportare: 10.000mc;*
- *Valore del materiale inerte in alveo da considerare a compensazione: 4,50 €/mc;*
- *Canone base per l'asportazione del materiale inerte in alveo: 1,50€/mc;*
- *Rilievo di progettazione: DTM/DSM di dettaglio su capisaldi posizionati nell'area di intervento in modo da permettere una corretta geocodifica dei diversi rilievi finalizzati alla valutazione del volume di materiale asportato*
- *Relazioni Specialistiche*

Cronoprogramma: *60gg*

SEZIONE 5. PLANIMETRIA INTERVENTI

SEZIONE 7. VINCOLI

Le aree oggetto d'intervento ricadono nelle Zone Speciali di Conservazione (ZPS) e nel Parco Nazione del Pollino (EUAP).

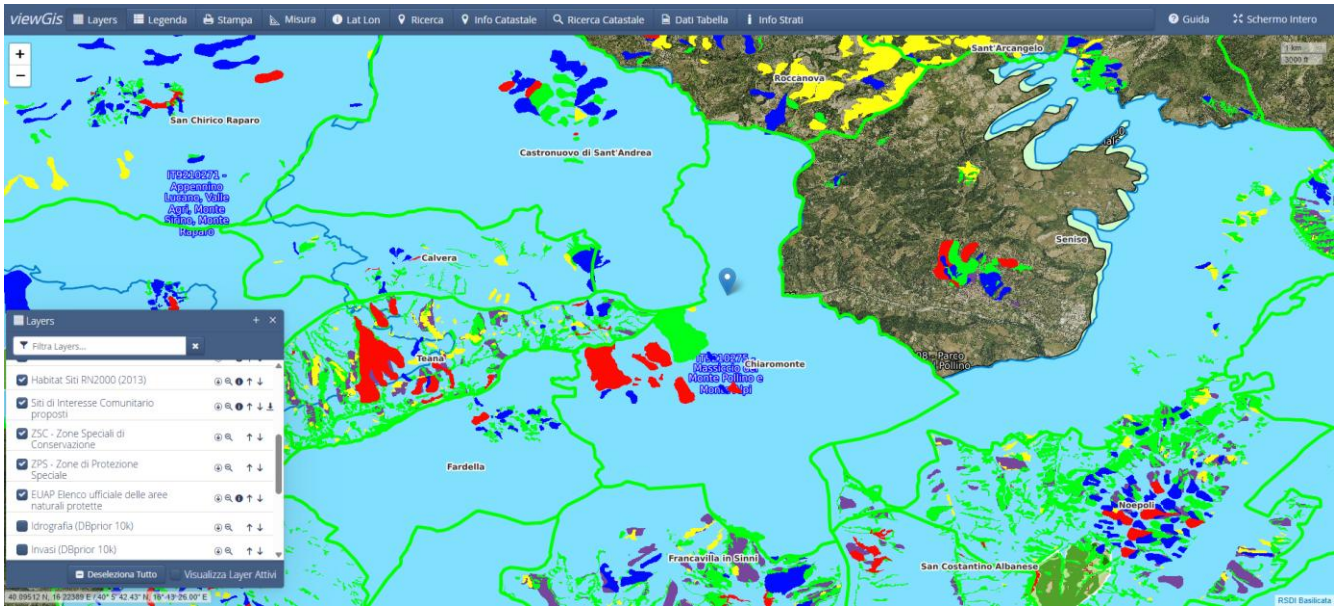

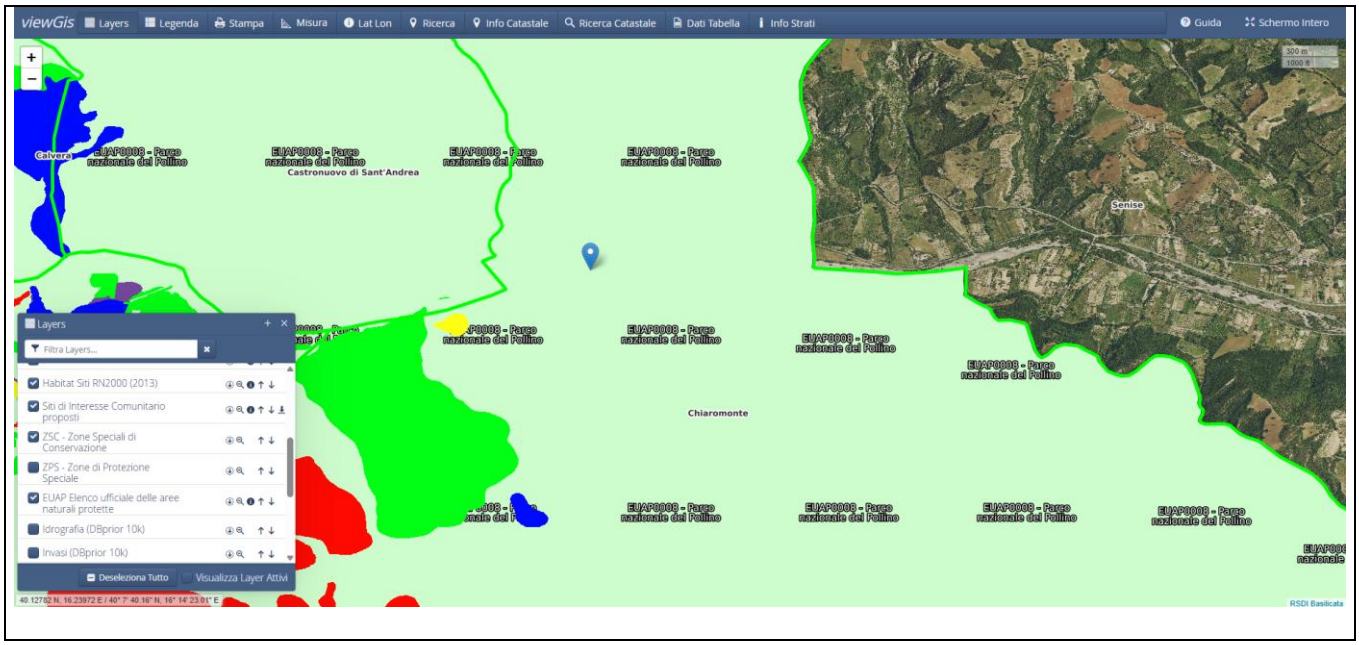

SEZIONE 8. RIFERIMENTI PROGETTO

Ufficio Risorse Idriche – Direzione dell'Ambiente, DELL'Energia e Tutela del Territorio
Indirizzo PEC: ufficio.ciclo.acqua@cert.regione.basilicata.it
Dirigente: Ing. Lucia Mangiamele – lucia.mangiamele@regione.basilicata.it
P.O. Geol. Gerardo Colangelo – gerardo.colangelo@regione.basilicata.it - 0971.669006

REGIONE BASILICATA

DIREZIONE GENERALE
DELL'AMBIENTE, DEL TERRITORIO E DELL'ENERGIA
Ufficio Risorse Idriche

SCHEDA INTERVENTO

SEZIONE 1. ANAGRAFICA RELAZIONE GENERALE

Ripristino officiosità idraulica: Fiume Agri – Tursi (MT)

ID CODE: 1.25-C.15

Comune di: TURSI	*Provincia di: POTENZA*		
Asta fluviale: F. AGRI	*Bacino Idrografico: AGRI*		
Coordinate geografiche segnalazione:	*Latitudine* 40°14'19.03"N		*Longitudine* 16°37'51.71"E
Area intervento in alveo	*Lunghezza: 350m*		*Larghezza media: 80m*
Riferimenti catastali:	*Foglio: 65*	*Antistante Particella: 464*	*Comune di: Tursi (MT)*

SEZIONE 2. PLANIMETRIA

SEZIONE 3. CARATTERISTICHE DEL CORSO D'ACQUA E CRITICITA' RISCONTRATE					
Tipologia alveo:	*Meandriforme* *Anastomizzato* *Inciso* *Incassato* *Unicorsale* *Pluricorsale*	□ □ □ □ ■ □	***Granulometria prevalente del deposito alluvionale:***	*Fine (< 1 cm)* *Media (1-20 cm)* *Grossolana (>20cm)*	□ ■ □
Opere presenti in alveo:	*Briglie* *Traverse* *Pennelli* *Gabbionate* *Scogliere* *Soglie* *Derivazioni/Immissioni* *Attraversamenti*	□ □ □ □ ■ □ □ □	***Opere e/o elementi vulnerabili danneggiati nel tratto oggetto di intervento:***	*Opere trasversali* *Terreni privati coltivati* *Terreni privati incolti* *Opere spondali* *Aree demaniali* *Strutture, insediamenti* *Strade, infrastrutture* *Derivazioni, captazioni* *Impianto di depurazione*	□ ■ □ ■ □ □ □ □
Lunghezza tratto oggetto di intervento:	*000 – 100 m* *100 – 200 m* *200 – 300 m* *300 – 400 m* *400 – 500 m* *> 500m*	□ □ □ ■ □ □	***Criticità idrauliche riscontrate:***	*Alveo occluso da frana* *Rottura/collasso argini* *Insuff. sez. deflusso* *Vegetazione in alveo* *Presenza deposito in eccesso*	□ □ □ ■ ■
Materiale inerte oggetto di estrazione:	*0000 – 2000 mc* *2000 – 4000 mc* *4000 – 6000 mc* *6000 – 8000 mc* *8000 – 10000 mc*	□ □ □ □ ■	***Autorità Idraulica*** *(Gli interventi dovranno essere coordinati rispetto alle comunicazioni dell'Ente Gestore):*	*Alveo valle invaso* *Alveo monte invaso*	■□

- *L'alveo del corso d'acqua oggetto di intervento è caratterizzato da un diffuso dissesto idrogeologico causato principalmente dalla presenza di materiale sovralluvionato presente in alveo, dalla presenza di materiale vegetale infestante e dallo scalzamento dell'opera di protezione spondale*
- *Le lavorazioni principali, nel caso di specie, riguardano la pulizia e sistemazione del materiale inerte in corrispondenza dell'opera spondale.*
- *Le lavorazioni si configurano come un primo intervento urgente di sistemazione dell'alveo.*

SEZIONE 4. ELEMENTI PROPOSTA PROGETTUALE

Interventi previsti:

- *Realizzazione piste di accesso in alveo;*
- *Ripristino sezione di deflusso (savanella) mediante scavo in alveo e taglio vegetazione invasiva;*
- *Scavo in alveo (tratto sovralluvionato) e sistemazione del materiale detritico lungo le sponde del corso d'acqua;*
- *Sistemazione del materiale detritico di grossa pezzatura in corrispondenza dell'opera spondale;*
- *Taglio vegetazione in alveo;*
- *Asportazione materiale inerte in accesso lungo il tratto in oggetto*

Elementi minimi necessari per la progettazione:

- *Volume massimo del materiale inerte in eccesso da asportare: 10.000mc;*
- *Valore del materiale inerte in alveo da considerare a compensazione: 4,50 €/mc;*
- *Canone base per l'asportazione del materiale inerte in alveo: 1,50€/mc;*
- *Rilievo di progettazione: DTM/DSM di dettaglio su capisaldi posizionati nell'area di intervento in modo da permettere una corretta geocodifica dei diversi rilievi finalizzati alla valutazione del volume di materiale asportato*
- *Relazioni Specialistiche*

Cronoprogramma: *60gg*

SEZIONE 5. PLANIMETRIA INTERVENTI

SEZIONE 7. VINCOLI

Le aree oggetto d'intervento non ricadono in zone vincolate.

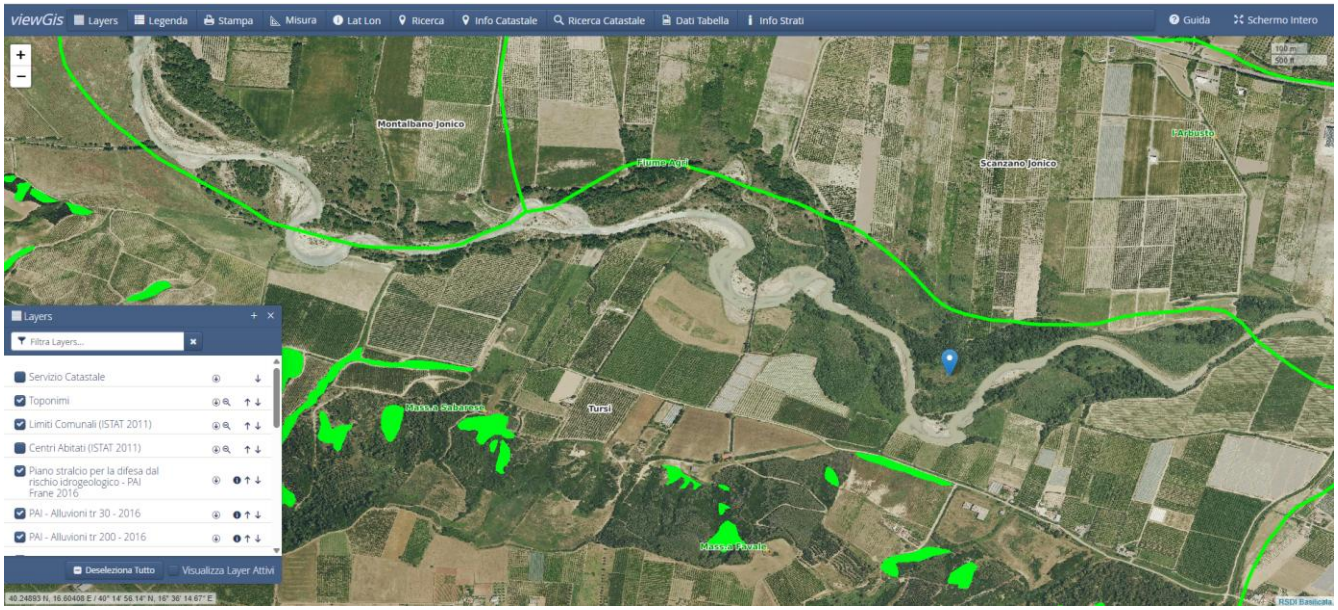

SEZIONE 8. RIFERIMENTI PROGETTO

Ufficio Risorse Idriche – Direzione dell'Ambiente, DELL'Energia e Tutela del Territorio
Indirizzo PEC: ufficio.ciclo.acqua@cert.regione.basilicata.it
Dirigente: Ing. Lucia Mangiamele – lucia.mangiamele@regione.basilicata.it
P.O. Geol. Gerardo Colangelo – gerardo.colangelo@regione.basilicata.it - 0971.669006

REGIONE BASILICATA

DIREZIONE GENERALE
DELL'AMBIENTE, DEL TERRITORIO E DELL'ENERGIA
Ufficio Risorse Idriche

SCHEDA INTERVENTO

SEZIONE 1. ANAGRAFICA RELAZIONE GENERALE

Ripristino officiosità idraulica: Torrente Racanello – San Chirico Raparo (PZ)

ID CODE: 1.25-C.16

Comune di: SAN CHIRICO RAPARO	*Provincia di: POTENZA*		
Asta fluviale: T. RACANELLO	*Bacino Idrografico: AGRI*		
Coordinate geografiche segnalazione:	*Latitudine* 40°10'50.68"N		*Longitudine* 16°3'51.05"E
Area intervento in alveo	*Lunghezza: 350m*		*Larghezza media: 80m*
Riferimenti catastali:	*Foglio: 41*	*Antistante Particelle: 229-230*	*Comune di: San Chirico Raparo (PZ)*

SEZIONE 2. PLANIMETRIA

SEZIONE 3. CARATTERISTICHE DEL CORSO D'ACQUA E CRITICITA' RISCONTRATE					
Tipologia alveo:	*Meandriforme* *Anastomizzato* *Inciso* *Incassato* *Unicorsale* *Pluricorsale*	□ □ □ □ ■ □	***Granulometria prevalente del deposito alluvionale:***	*Fine (< 1 cm)* *Media (1-20 cm)* *Grossolana (>20cm)*	□ ■ □
Opere presenti in alveo:	*Briglie* *Traverse* *Pennelli* *Gabbionate* *Scogliere* *Soglie* *Derivazioni/Immissioni* *Attraversamenti*	□ □ □ □ □ □ □ □	***Opere e/o elementi vulnerabili danneggiati nel tratto oggetto di intervento:***	*Opere trasversali* *Terreni privati coltivati* *Terreni privati incolti* *Opere spondali* *Aree demaniali* *Strutture, insediamenti* *Strade, infrastrutture* *Derivazioni, captazioni* *Impianto di depurazione*	■ □ □ ■ □ □ ■ ■
Lunghezza tratto oggetto di intervento:	*000 – 100 m* *100 – 200 m* *200 – 300 m* *300 – 400 m* *400 – 500 m* *> 500m*	□ □ □ ■ □ □	***Criticità idrauliche riscontrate:***	*Alveo occluso da frana* *Rottura/collasso argini* *Insuff. sez. deflusso* *Vegetazione in alveo* *Presenza deposito in eccesso*	□ □ □ ■ ■
Materiale inerte oggetto di estrazione:	*0000 – 2000 mc* *2000 – 4000 mc* *4000 – 6000 mc* *6000 – 8000 mc* *8000 – 10000 mc*	□ □ □ □ ■	***Autorità Idraulica*** *(Gli interventi dovranno essere coordinati rispetto alle comunicazioni dell'Ente Gestore):*	*Alveo valle invaso* *Alveo monte invaso*	□ □

- *L'alveo del corso d'acqua oggetto di intervento è caratterizzato da un diffuso dissesto idrogeologico causato principalmente dalla presenza di materiale sovralluvionato presente in alveo e dalla presenza di materiale vegetale infestante.*
- *Le lavorazioni principali, nel caso di specie, riguardano la pulizia e la sistemazione spondale in dx idraulica a protezione del rilevato stradale.*
- *Le lavorazioni si configurano come un primo intervento urgente di sistemazione idraulica mediante risagomatura delle sezioni trasversali mediante pulizia dell'alveo dal materiale inerte e della vegetazione che ostruisce il regolare deflusso delle acque e l'allontanamento del deflusso dalla strada in dx idraulica*

SEZIONE 4. ELEMENTI PROPOSTA PROGETTUALE

Interventi previsti:

- *Realizzazione piste di accesso in alveo;*
- *Ripristino sezione di deflusso (savanella) mediante scavo in alveo e taglio vegetazione invasiva;*
- *Sistemazione dell'alveo in sx idraulica a protezione del rilevato stradale;*
- *Taglio vegetazione in alveo che ostruisce il regolare deflusso;*
- *Asportazione materiale inerte in accesso lungo il tratto in oggetto;*

Elementi minimi necessari per la progettazione:

- *Volume massimo del materiale inerte in eccesso da asportare: 10.000mc;*
- *Valore del materiale inerte in alveo da considerare a compensazione: 4,50 €/mc;*
- *Canone base per l'asportazione del materiale inerte in alveo: 1,50€/mc;*
- *Rilievo di progettazione: DTM/DSM di dettaglio su capisaldi posizionati nell'area di intervento in modo da permettere una corretta geocodifica dei diversi rilievi finalizzati alla valutazione del volume di materiale asportato*
- *Relazioni Specialistiche*

Cronoprogramma: *60gg*

SEZIONE 5. PLANIMETRIA INTERVENTI

SEZIONE 6. DOCUMENTAZIONE FOTOGRAFICA

SEZIONE 7. VINCOLI

Le aree oggetto d'intervento ricadono nelle Zone di Protezione Speciale (ZPS) e nel Parco nazionale dell'Appennino Lucano – Val d'Agri-Lagonegrese (EUAP).

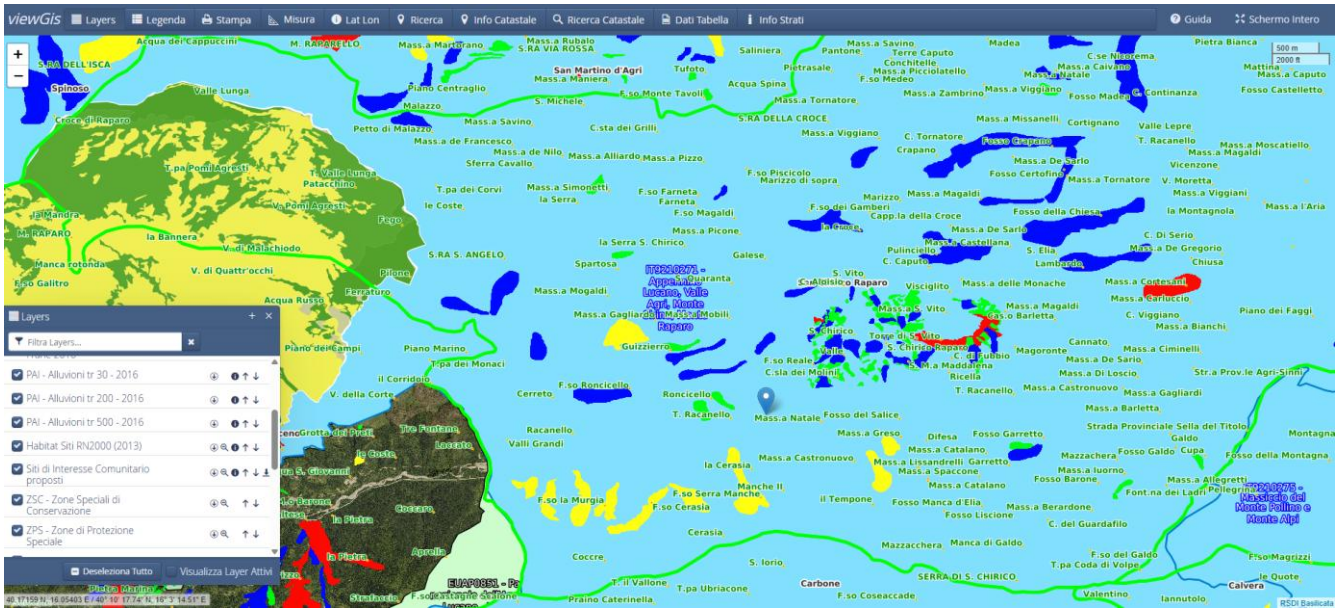

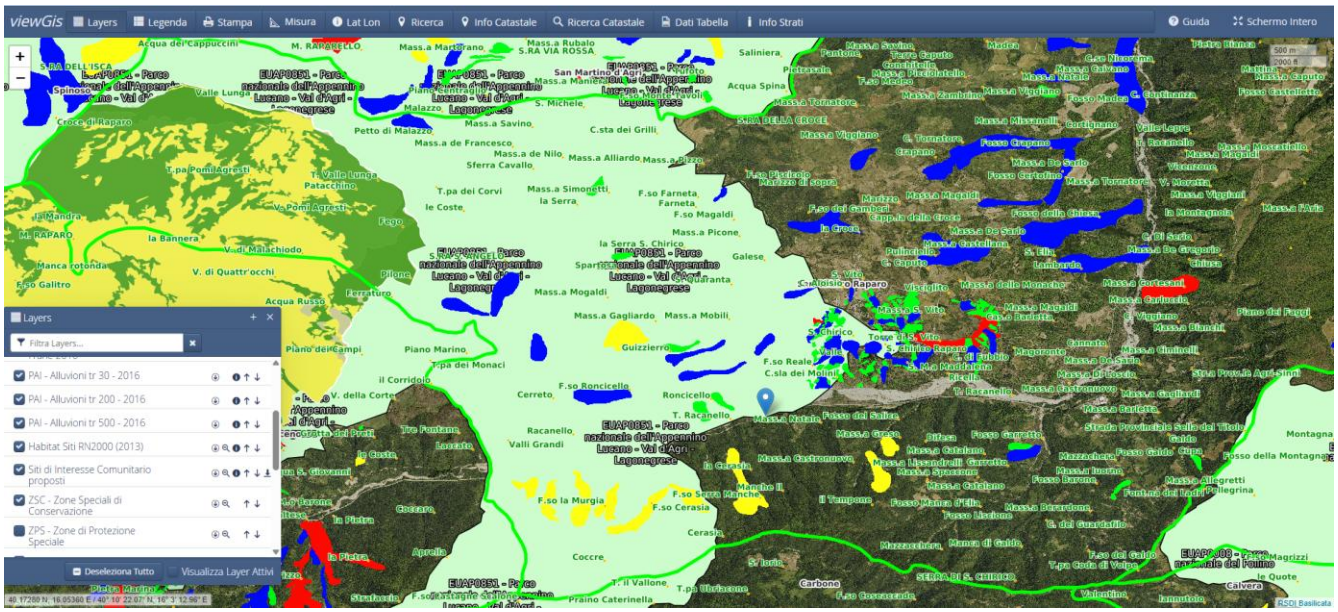

SEZIONE 8. RIFERIMENTI PROGETTO

Ufficio Risorse Idriche – Direzione dell'Ambiente, DELL'Energia e Tutela del Territorio
Indirizzo PEC: ufficio.ciclo.acqua@cert.regione.basilicata.it
Dirigente: Ing. Lucia Mangiamele – lucia.mangiamele@regione.basilicata.it
P.O. Geol. Gerardo Colangelo – gerardo.colangelo@regione.basilicata.it - 0971.669006

REGIONE BASILICATA

DIREZIONE GENERALE
DELL'AMBIENTE, DEL TERRITORIO E DELL'ENERGIA
Ufficio Risorse Idriche

SCHEDA INTERVENTO

SEZIONE 1. ANAGRAFICA RELAZIONE GENERALE

Ripristino officiosità idraulica: Torrente San Nicola – Nova Siri (MT)

ID CODE: 1.25-C.17

Comune di: NOVA SIRI	*Provincia di: MATERA*		
Asta fluviale: T. SAN NICOLA	*Bacino Idrografico: SINNI*		
Coordinate geografiche segnalazione:	*Latitudine* 40°08'17.66"N		*Longitudine* 16°34'42.86"E
Area intervento in alveo	*Lunghezza: 350m*		*Larghezza media: 80m*
Riferimenti catastali:	*Foglio: 28*	*Antistante Particella: 125*	*Comune di: Nova Siri (MT)*

SEZIONE 2. PLANIMETRIA

SEZIONE 3. CARATTERISTICHE DEL CORSO D'ACQUA E CRITICITA' RISCONTRATE					
Tipologia alveo:	*Meandriforme* *Anastomizzato* *Inciso* *Incassato* *Unicorsale* *Pluricorsale*	□ □ □ □ ■ □	***Granulometria prevalente del deposito alluvionale:***	*Fine (< 1 cm)* *Media (1-20 cm)* *Grossolana (>20cm)*	□ ■ □
Opere presenti in alveo:	*Briglie* *Traverse* *Pennelli* *Gabbionate* *Scogliere* *Soglie* *Derivazioni/Immissioni* *Attraversamenti*	□ □ □ □ □ □ □ ■	***Opere e/o elementi vulnerabili danneggiati nel tratto oggetto di intervento:***	*Opere trasversali* *Terreni privati coltivati* *Terreni privati incolti* *Opere spondali* *Aree demaniali* *Strutture, insediamenti* *Strade, infrastrutture* *Derivazioni, captazioni* *Impianto di depurazione*	■ □ □ ■ □ □ □ ■
Lunghezza tratto oggetto di intervento:	*000 – 100 m* *100 – 200 m* *200 – 300 m* *300 – 400 m* *400 – 500 m* *> 500m*	□ □ □ ■ □ □	***Criticità idrauliche riscontrate:***	*Alveo occluso da frana* *Rottura/collasso argini* *Insuff. sez. deflusso* *Vegetazione in alveo* *Presenza deposito in eccesso*	□ □ □ ■ ■
Materiale inerte oggetto di estrazione:	*0000 – 2000 mc* *2000 – 4000 mc* *4000 – 6000 mc* *6000 – 8000 mc* *8000 – 10000 mc*	□ □ □ □ ■	***Autorità Idraulica*** *(Gli interventi dovranno essere coordinati rispetto alle comunicazioni dell'Ente Gestore):*	*Alveo valle invaso* *Alveo monte invaso*	□ □

- *L'alveo del corso d'acqua oggetto di intervento è caratterizzato da un diffuso dissesto idrogeologico causato principalmente dalla presenza di materiale sovralluvionato presente in alveo, dalla presenza di materiale vegetale infestante e dalla mancata regimentazione delle acque.*
- *Le lavorazioni principali, nel caso di specie, riguardano la pulizia e la sistemazionw del materiale inerte in corrispondenza dell'opera spondale.*
- *Le lavorazioni si configurano come un primo intervento urgente di sistemazione dell'alveo nelle more della progettazione e realizzazione di opere idrauliche finalizzate alla risoluzione delle problematiche evidenziate.*

SEZIONE 4. ELEMENTI PROPOSTA PROGETTUALE

Interventi previsti:

- *Realizzazione piste di accesso in alveo;*
- *Ripristino sezione di deflusso (savanella) mediante scavo in alveo e taglio vegetazione invasiva;*
- *Scavo in alveo (tratto sovralluvionato) e sistemazione del materiale detritico lungo l'opera spondale del corso d'acqua;*
- *Rimozione materiale detritico a valle dell'attraversamento stradale;*
- *Asportazione materiale inerte in accesso lungo il tratto in oggetto*

Elementi minimi necessari per la progettazione:

- *Volume massimo del materiale inerte in eccesso da asportare: 10.000mc;*
- *Valore del materiale inerte in alveo da considerare a compensazione: 4,50 €/mc;*
- *Canone base per l'asportazione del materiale inerte in alveo: 1,50€/mc;*
- *Rilievo di progettazione: DTM/DSM di dettaglio su capisaldi posizionati nell'area di intervento in modo da permettere una corretta geocodifica dei diversi rilievi finalizzati alla valutazione del volume di materiale asportato*
- *Relazioni Specialistiche*

Cronoprogramma: *60gg*

SEZIONE 5. PLANIMETRIA INTERVENTI

SEZIONE 6. DOCUMENTAZIONE FOTOGRAFICA

SEZIONE 7. VINCOLI

Le aree oggetto d'intervento non ricadono in zone vincolate.

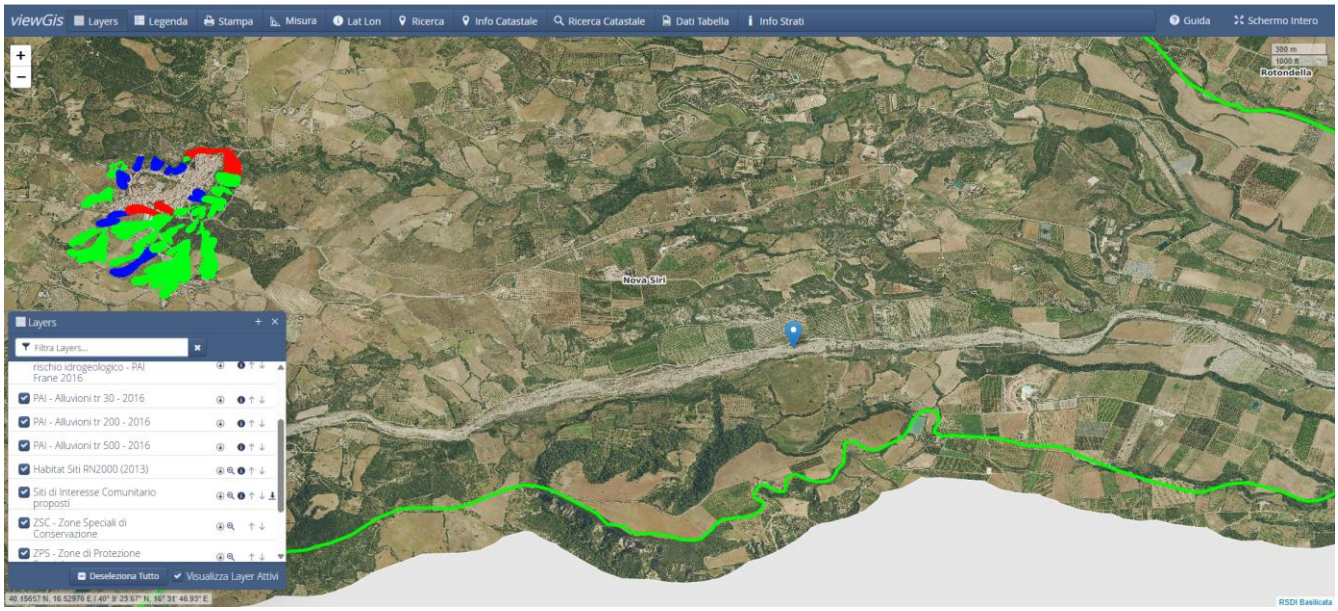

SEZIONE 8. RIFERIMENTI PROGETTO

Ufficio Risorse Idriche – Direzione dell'Ambiente, DELL'Energia e Tutela del Territorio
Indirizzo PEC: ufficio.ciclo.acqua@cert.regione.basilicata.it
Dirigente: Ing. Lucia Mangiamele – lucia.mangiamele@regione.basilicata.it
P.O. Geol. Gerardo Colangelo – gerardo.colangelo@regione.basilicata.it - 0971.669006

REGIONE BASILICATA

DIREZIONE GENERALE
DELL'AMBIENTE, DEL TERRITORIO E DELL'ENERGIA
Ufficio Risorse Idriche

SCHEDA INTERVENTO

SEZIONE 1. ANAGRAFICA RELAZIONE GENERALE

Ripristino officiosità idraulica: Fiume Basento – Ferrandina (MT)

ID CODE: 1.25-C.18

Comune di: FERRANDINA	*Provincia di: MATERA*		
Asta fluviale: F. BASENTO	*Bacino Idrografico: BASENTO*		
Coordinate geografiche segnalazione:	*Latitudine* 40°30'23.47"N		*Longitudine* 16°29'40.89"E
Area intervento in alveo	*Lunghezza: 350m*		*Larghezza media: 80m*
Riferimenti catastali:	*Foglio: 50*	*Antistante Particelle: 545-549*	*Comune di: Ferrandina (MT)*

SEZIONE 2. PLANIMETRIA

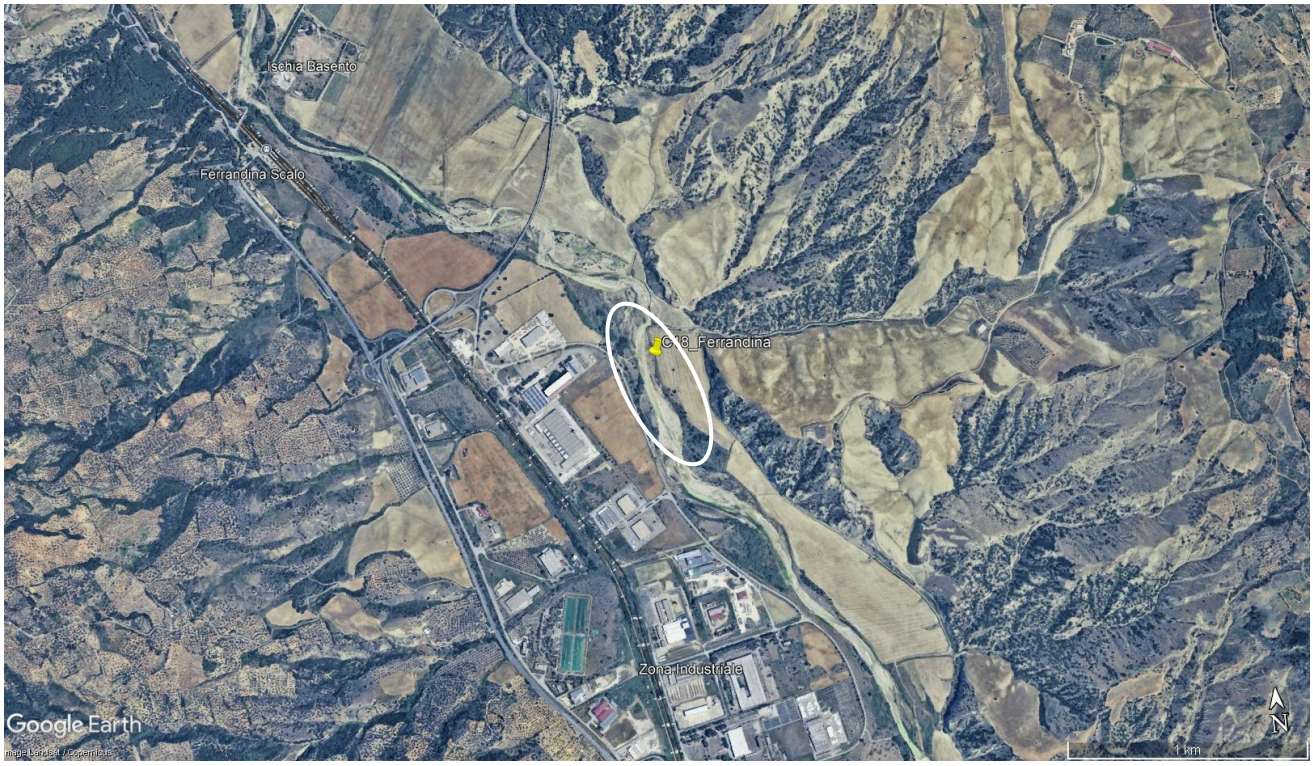

SEZIONE 3. CARATTERISTICHE DEL CORSO D'ACQUA E CRITICITA' RISCONTRATE					
Tipologia alveo:	*Meandriforme* *Anastomizzato* *Inciso* *Incassato* *Unicorsale* *Pluricorsale*	□ □ □ □ ■ □	***Granulometria prevalente del deposito alluvionale:***	*Fine (< 1 cm)* *Media (1-20 cm)* *Grossolana (>20cm)*	□ ■ □
Opere presenti in alveo:	*Briglie* *Traverse* *Pennelli* *Gabbionate* *Scogliere* *Soglie* *Derivazioni/Immissioni* *Attraversamenti*	□ □ □ □ ■ □ □ □	***Opere e/o elementi vulnerabili danneggiati nel tratto oggetto di intervento:***	*Opere trasversali* *Terreni privati coltivati* *Terreni privati incolti* *Opere spondali* *Aree demaniali* *Strutture, insediamenti* *Strade, infrastrutture* *Derivazioni, captazioni* *Impianto di depurazione*	□ □ □ ■ □ □ □ ■
Lunghezza tratto oggetto di intervento:	*000 – 100 m* *100 – 200 m* *200 – 300 m* *300 – 400 m* *400 – 500 m* *> 500m*	□ □ □ ■ □ □	***Criticità idrauliche riscontrate:***	*Alveo occluso da frana* *Rottura/collasso argini* *Insuff. sez. deflusso* *Vegetazione in alveo* *Presenza deposito in eccesso*	□ □ □ ■ ■
Materiale inerte oggetto di estrazione:	*0000 – 2000 mc* *2000 – 4000 mc* *4000 – 6000 mc* *6000 – 8000 mc* *8000 – 10000 mc*	□ □ □ □ ■	***Autorità Idraulica*** *(Gli interventi dovranno essere coordinati rispetto alle comunicazioni dell'Ente Gestore):*	*Alveo valle invaso* *Alveo monte invaso*	□ □

- *L'alveo del corso d'acqua oggetto di intervento è caratterizzato da un diffuso dissesto idrogeologico causato principalmente dalla presenza di materiale sovralluvionato presente in alveo, dalla presenza di materiale vegetale infestante e dalla mancata regimentazione delle acque.*
- *Le lavorazioni principali, nel caso di specie, riguardano la pulizia e rimozione del materiale inerte in eccesso lungo l'alveoe la sistemazione dello stesso in corrispondenza dell'opera spondale a difesa dell'area industriale*
- *Le lavorazioni si configurano come un primo intervento urgente di sistemazione dell'alveo.*

SEZIONE 4. ELEMENTI PROPOSTA PROGETTUALE

Interventi previsti:

- *Realizzazione piste di accesso in alveo;*
- *Ripristino sezione di deflusso (savanella) mediante scavo in alveo e taglio vegetazione invasiva;*
- *Scavo in alveo (tratto sovralluvionato) e sistemazione del materiale detritico lungo le sponde del corso d'acqua a protezione dell'area industriale;*
- *Asportazione materiale inerte in accesso lungo il tratto in oggetto.*

Elementi minimi necessari per la progettazione:

- *Volume massimo del materiale inerte in eccesso da asportare: 10.000mc;*
- *Valore del materiale inerte in alveo da considerare a compensazione: 4,50 €/mc;*
- *Canone base per l'asportazione del materiale inerte in alveo: 1,50€/mc;*
- *Rilievo di progettazione: DTM/DSM di dettaglio su capisaldi posizionati nell'area di intervento in modo da permettere una corretta geocodifica dei diversi rilievi finalizzati alla valutazione del volume di materiale asportato*
- *Relazioni Specialistiche*

Cronoprogramma: *60gg*

SEZIONE 5. PLANIMETRIA INTERVENTI

SEZIONE 6. VINCOLI

Le aree oggetto d'intervento ricadono in una Zona di Protezione Speciale (ZPS), in una Zona Speciale di Conservazione (ZSC) e in un'area RN2000 (2013).

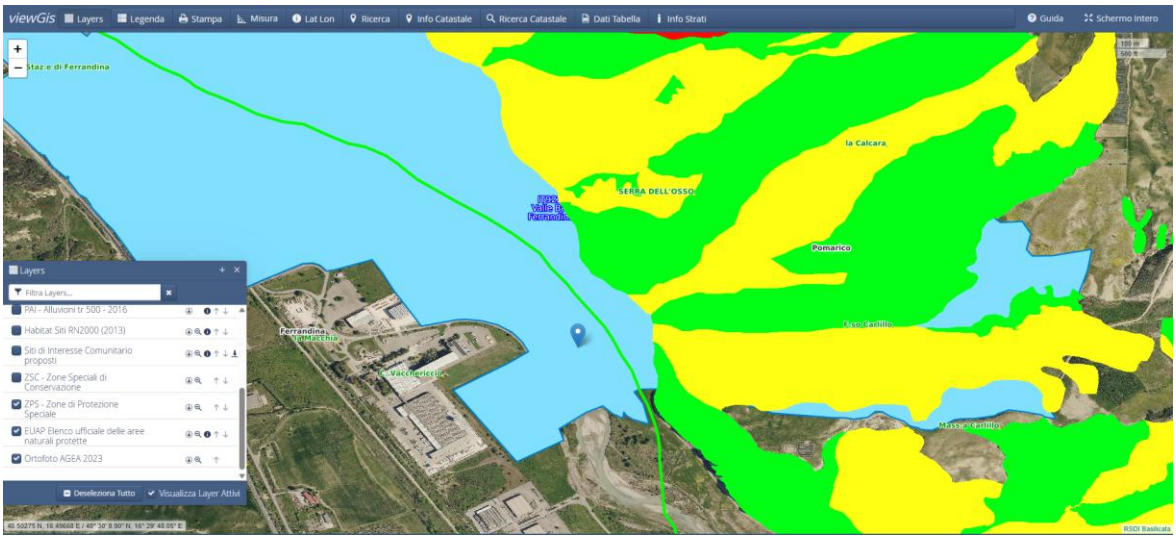

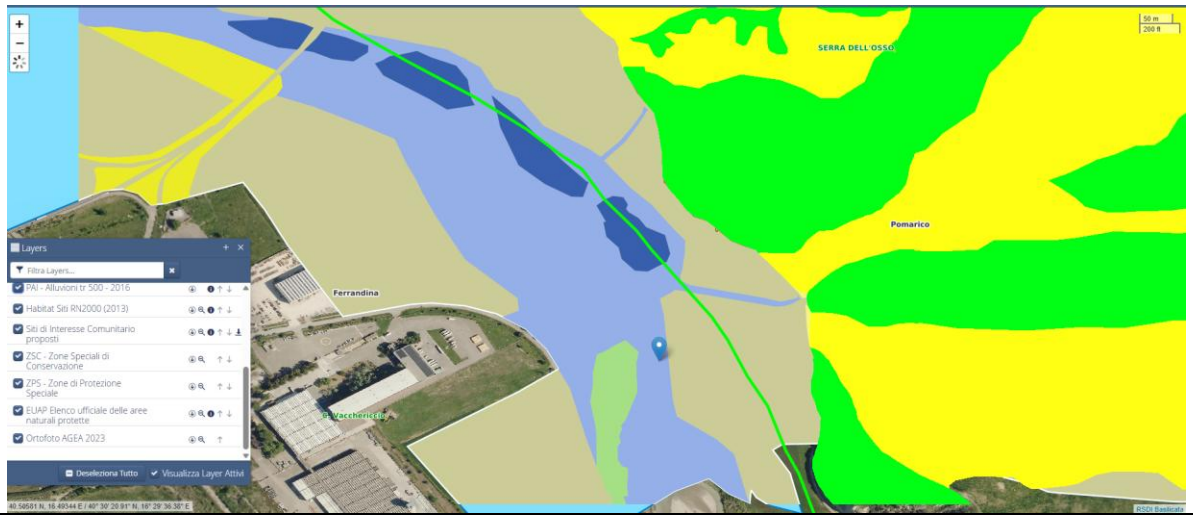

SEZIONE 7. RIFERIMENTI PROGETTO

Ufficio Risorse Idriche – Direzione dell'Ambiente, DELL'Energia e Tutela del Territorio
Indirizzo PEC: ufficio.ciclo.acqua@cert.regione.basilicata.it
Dirigente: Ing. Lucia Mangiamele – lucia.mangiamele@regione.basilicata.it
P.O. Geol. Gerardo Colangelo – gerardo.colangelo@regione.basilicata.it - 0971.669006

REGIONE BASILICATA

DIREZIONE GENERALE
DELL'AMBIENTE, DEL TERRITORIO E DELL'ENERGIA
Ufficio Risorse Idriche

SCHEDA INTERVENTO

SEZIONE 1. ANAGRAFICA RELAZIONE GENERALE

Ripristino officiosità idraulica: Fiume Melandro – Sant'Angelo le Fratte (PZ)

ID CODE: 1.25-C.19

Comune di: SANT'ANGELO LE FRATTE	*Provincia di: POTENZA*		
Asta fluviale: F. MELANDRO	*Bacino Idrografico: SELE*		
Coordinate geografiche segnalazione:	*Latitudine* 40°32'5.78"N		*Longitudine* 15°35'0.98"E
Area intervento in alveo	*Lunghezza: 350m*		*Larghezza media: 40m*
Riferimenti catastali:	*Foglio: 17*	*Antistante Particella: 764*	*Comune di: Sant'Angelo le Fratte (PZ)*

SEZIONE 2. PLANIMETRIA

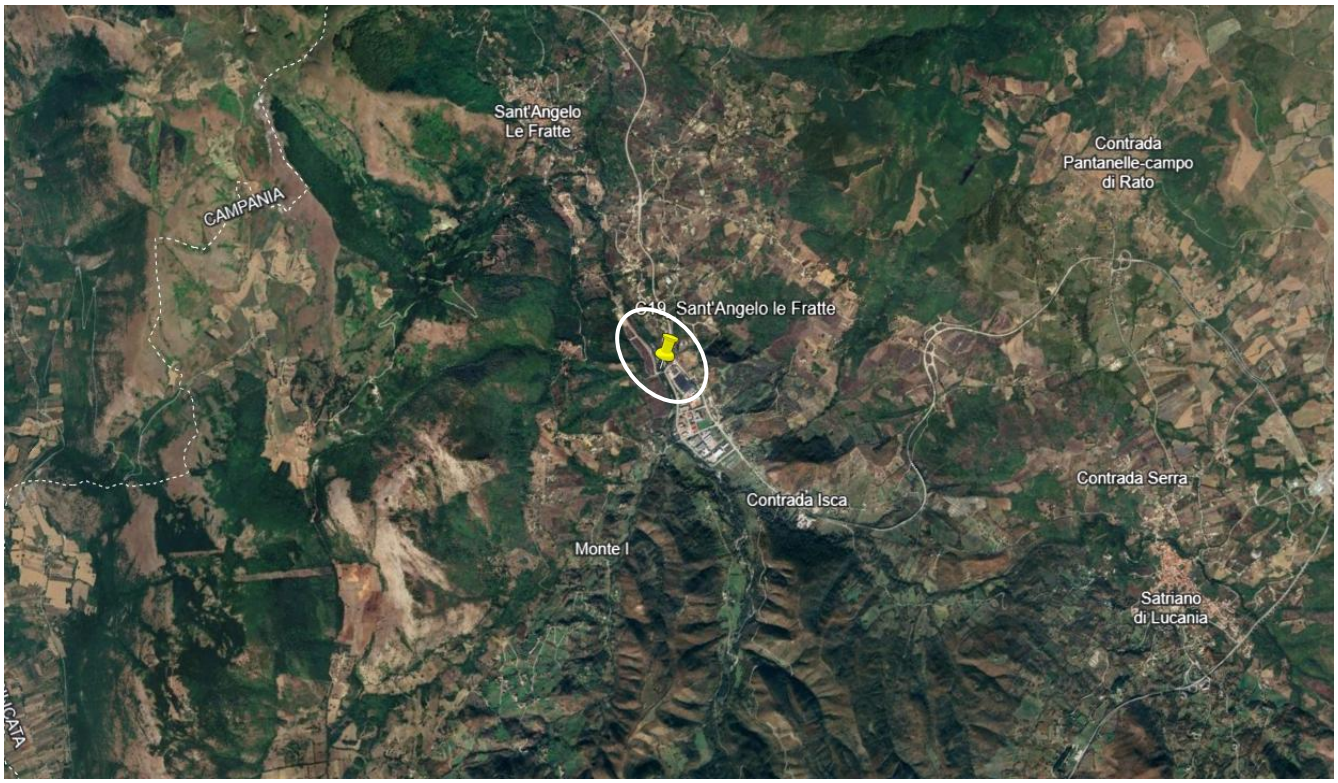

SEZIONE 3. CARATTERISTICHE DEL CORSO D'ACQUA E CRITICITA' RISCONTRATE					
Tipologia alveo:	*Meandriforme* *Anastomizzato* *Inciso* *Incassato* *Unicorsale* *Pluricorsale*	□ □ □ □ ■ □	***Granulometria prevalente del deposito alluvionale:***	*Fine (< 1 cm)* *Media (1-20 cm)* *Grossolana (>20cm)*	□ ■ □
Opere presenti in alveo:	*Briglie* *Traverse* *Pennelli* *Gabbionate* *Scogliere* *Soglie* *Derivazioni/Immissioni* *Attraversamenti*	□ □ □ □ □ □ □ ■	***Opere e/o elementi vulnerabili danneggiati nel tratto oggetto di intervento:***	*Opere trasversali* *Terreni privati coltivati* *Terreni privati incolti* *Opere spondali* *Aree demaniali* *Strutture, insediamenti* *Strade, infrastrutture* *Derivazioni, captazioni* *Impianto di depurazione*	■ □ □ ■ □ □ □ □
Lunghezza tratto oggetto di intervento:	*000 – 100 m* *100 – 200 m* *200 – 300 m* *300 – 400 m* *400 – 500 m* *> 500m*	□ □ □ ■ □ □	***Criticità idrauliche riscontrate:***	*Alveo occluso da frana* *Rottura/collasso argini* *Insuff. sez. deflusso* *Vegetazione in alveo* *Presenza deposito in eccesso*	□ □ □ ■ ■
Materiale inerte oggetto di estrazione:	*0000 – 2000 mc* *2000 – 4000 mc* *4000 – 6000 mc* *6000 – 8000 mc* *8000 – 10000 mc*	□ □ □ □ ■	***Autorità Idraulica*** *(Gli interventi dovranno essere coordinati rispetto alle comunicazioni dell'Ente Gestore):*	*Alveo valle invaso* *Alveo monte invaso*	□ □

- *L'alveo del corso d'acqua oggetto di intervento è caratterizzato da un diffuso dissesto idrogeologico causato principalmente dalla presenza di materiale sovralluvionato presente in alveo, dalla presenza di materiale vegetale infestante e dalla mancata regimentazione delle acque.*
- *Le lavorazioni principali, nel caso di specie, riguardano la pulizia e rimozione del materiale vegetale in corrispondenza dell'attraversamento e del tratto a valle/monte dello stesso.*
- *Le lavorazioni si configurano come un primo intervento urgente di sistemazione dell'alveo nelle more della progettazione e realizzazione di opere idrauliche finalizzate alla risoluzione delle problematiche evidenziate.*

SEZIONE 4. ELEMENTI PROPOSTA PROGETTUALE

Interventi previsti:

- *Realizzazione piste di accesso in alveo;*
- *Ripristino sezione di deflusso (savanella) mediante scavo in alveo e taglio vegetazione invasiva;*
- *Scavo in alveo (tratto sovralluvionato) e sistemazione del materiale detritico lungo le sponde del corso d'acqua;*
- *Taglio vegetazione infestante in alveo;*
- *Asportazione materiale vegetale in accesso lungo il tratto oggetto di interventi*

Elementi minimi necessari per la progettazione:

- *Area massima d'intervento: 5.000mq;*
- *Valore del materiale vegetale in alveo da considerare a compensazione: 4,50 €/mc;*
- *Rilievo di progettazione: DTM/DSM di dettaglio su capisaldi posizionati nell'area di intervento in modo da permettere una corretta geocodifica dei diversi rilievi finalizzati alla valutazione del volume di materiale asportato;*
- *Relazioni Specialistiche*

Cronoprogramma: *60gg*

SEZIONE 5. PLANIMETRIA INTERVENTI



SEZIONE 6. DOCUMENTAZIONE FOTOGRAFICA

SEZIONE 7. VINCOLI

Le aree oggetto d'intervento non ricadono in zone vincolate.

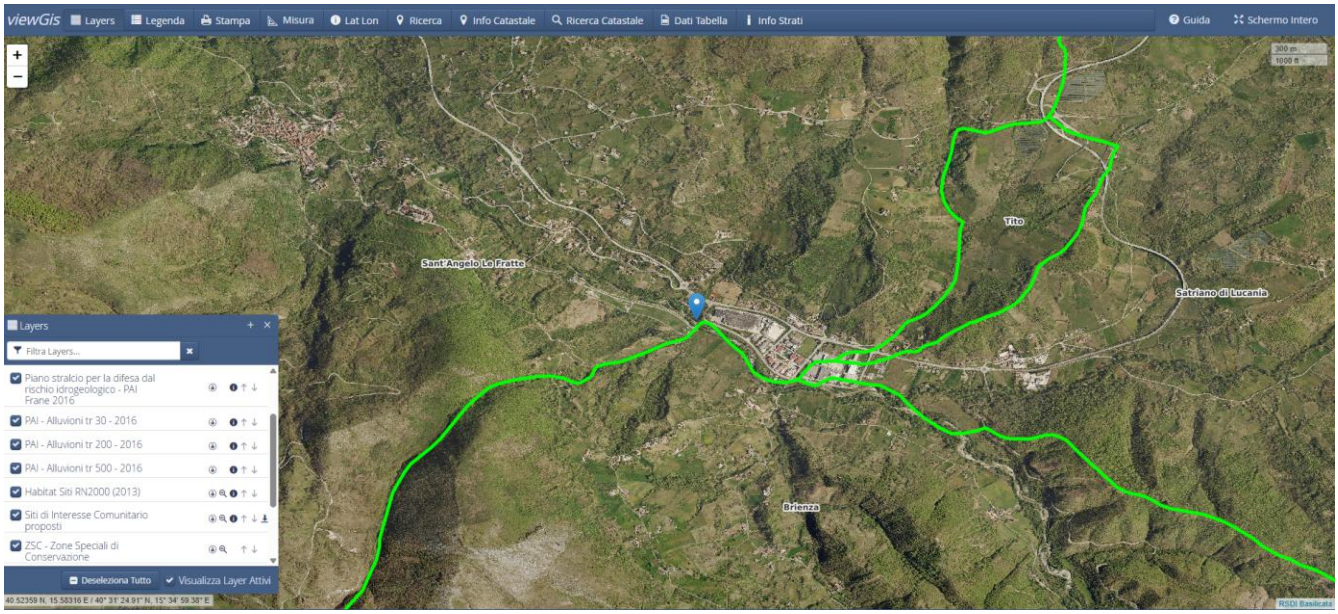

SEZIONE 8. RIFERIMENTI PROGETTO

Ufficio Risorse Idriche – Direzione dell'Ambiente, DELL'Energia e Tutela del Territorio
Indirizzo PEC: ufficio.ciclo.acqua@cert.regione.basilicata.it
Dirigente: Ing. Lucia Mangiamele – lucia.mangiamele@regione.basilicata.it
P.O. Geol. Gerardo Colangelo – gerardo.colangelo@regione.basilicata.it - 0971.669006

REGIONE BASILICATA

DIREZIONE GENERALE
DELL'AMBIENTE, DEL TERRITORIO E DELL'ENERGIA
Ufficio Risorse Idriche

SCHEDA INTERVENTO

SEZIONE 1. ANAGRAFICA RELAZIONE GENERALE

Ripristino officiosità idraulica: Fiume Basento – Pisticci (MT)

ID CODE: 1.25-C.20

Comune di: PISTICCI	*Provincia di: MATERA*		
Asta fluviale: F. BASENTO	*Bacino Idrografico: BASENTO*		
Coordinate geografiche segnalazione:	*Latitudine* 40°25'11.03"N		*Longitudine* 16°34'12.76"E
Area intervento in alveo	*Lunghezza: 350m*		*Larghezza media: 60m*
Riferimenti catastali:	*Foglio: 8*	*Antistante Particella: 133*	*Comune di: Pisticci (MT)*

SEZIONE 2. PLANIMETRIA



SEZIONE 3. CARATTERISTICHE DEL CORSO D'ACQUA E CRITICITA' RISCONTRATE					
Tipologia alveo:	*Meandriforme* *Anastomizzato* *Inciso* *Incassato* *Unicorsale* *Pluricorsale*	□ □ □ □ ■ □	***Granulometria prevalente del deposito alluvionale:***	*Fine (< 1 cm)* *Media (1-20 cm)* *Grossolana (>20cm)*	□ ■ □
Opere presenti in alveo:	*Briglie* *Traverse* *Pennelli* *Gabbionate* *Scogliere* *Soglie* *Derivazioni/Immissioni* *Attraversamenti*	□ □ □ □ ■ □ □ □	***Opere e/o elementi vulnerabili danneggiati nel tratto oggetto di intervento:***	*Opere trasversali* *Terreni privati coltivati* *Terreni privati incolti* *Opere spondali* *Aree demaniali* *Strutture, insediamenti* *Strade, infrastrutture* *Derivazioni, captazioni* *Impianto di depurazione*	□ ■ □ ■ □ □ □ □
Lunghezza tratto oggetto di intervento:	*000 – 100 m* *100 – 200 m* *200 – 300 m* *300 – 400 m* *400 – 500 m* *> 500m*	□ □ □ ■ □ □	***Criticità idrauliche riscontrate:***	*Alveo occluso da frana* *Rottura/collasso argini* *Insuff. sez. deflusso* *Vegetazione in alveo* *Presenza deposito in eccesso*	□ □ □ ■ ■
Materiale inerte oggetto di estrazione:	*0000 – 2000 mc* *2000 – 4000 mc* *4000 – 6000 mc* *6000 – 8000 mc* *8000 – 10000 mc*	□ □ □ □ ■	***Autorità Idraulica*** *(Gli interventi dovranno essere coordinati rispetto alle comunicazioni dell'Ente Gestore):*	*Alveo valle invaso* *Alveo monte invaso*	□ □

- *L'alveo del corso d'acqua oggetto di intervento è caratterizzato da un diffuso dissesto idrogeologico causato principalmente dalla presenza di materiale sovralluvionato presente in alveo, dalla presenza di materiale vegetale infestante.*
- *Le lavorazioni principali, nel caso di specie, riguardano la pulizia e rimozione del materiale inerte in eccesso e la sistemazione dello stesso lungo l'argine a protezione dei terreni agricoli e dei rilevati stradali*
- *Le lavorazioni si configurano come un primo intervento urgente di sistemazione idraulica mediante risagomatura delle sezioni trasversali mediante pulizia dell'alveo dal materiale inerte e della vegetazione che ostruisce il regolare deflusso delle acque*

SEZIONE 4. ELEMENTI PROPOSTA PROGETTUALE

Interventi previsti:

- *Realizzazione piste di accesso in alveo;*
- *Ripristino sezione di deflusso (savanella) mediante scavo in alveo e taglio vegetazione invasiva;*
- *Scavo in alveo (tratto sovralluvionato) e sistemazione del materiale detritico lungo le sponde del corso d'acqua in corrispondenza dell'argine;*
- *Asportazione materiale inerte in accesso lungo il tratto considerato*

Elementi minimi necessari per la progettazione:

- *Volume massimo del materiale inerte in eccesso da asportare: 10.000mc;*
- *Valore del materiale inerte in alveo da considerare a compensazione: 4,50 €/mc;*
- *Canone base per l'asportazione del materiale inerte in alveo: 1,50€/mc;*
- *Rilievo di progettazione: DTM/DSM di dettaglio su capisaldi posizionati nell'area di intervento in modo da permettere una corretta geocodifica dei diversi rilievi finalizzati alla valutazione del volume di materiale asportato;*
- *Relazioni Specialistiche*

Cronoprogramma: *60gg*

SEZIONE 5. PLANIMETRIA INTERVENTI



SEZIONE 7. VINCOLI

Le aree oggetto d'intervento non ricadono in zone vincolate.

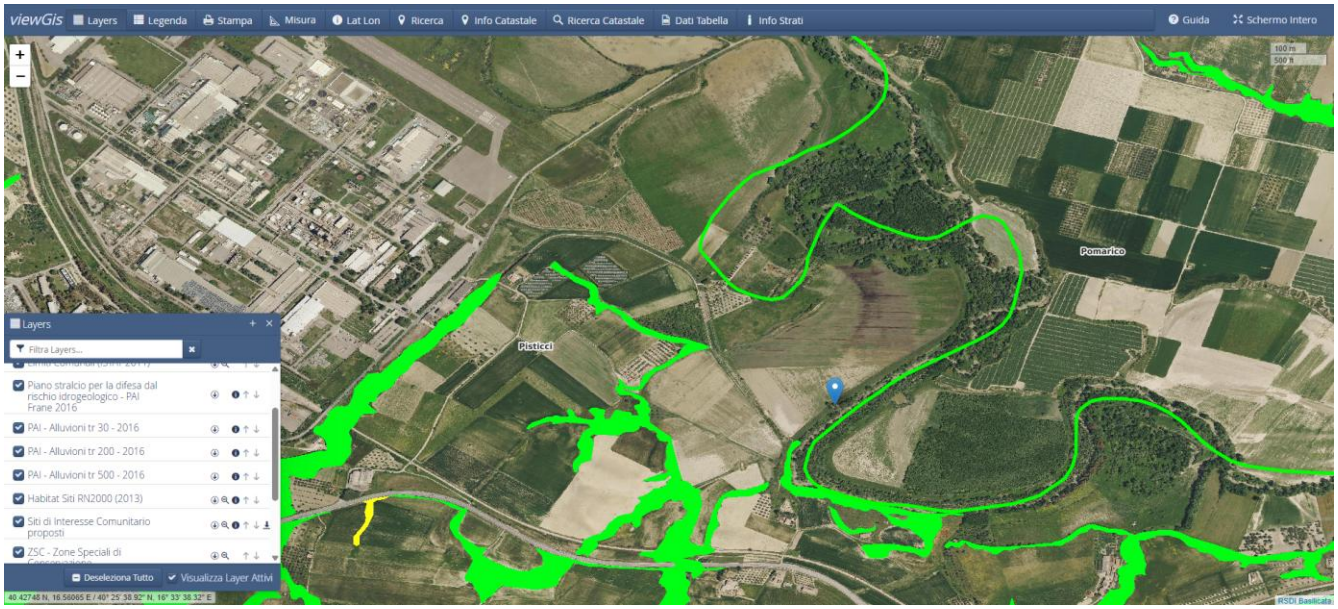

SEZIONE 8. RIFERIMENTI PROGETTO

Ufficio Risorse Idriche – Direzione dell'Ambiente, DELL'Energia e Tutela del Territorio
Indirizzo PEC: ufficio.ciclo.acqua@cert.regione.basilicata.it
Dirigente: Ing. Lucia Mangiamele – lucia.mangiamele@regione.basilicata.it
P.O. Geol. Gerardo Colangelo – gerardo.colangelo@regione.basilicata.it - 0971.669006

REGIONE BASILICATA

DIREZIONE GENERALE
DELL'AMBIENTE, DEL TERRITORIO E DELL'ENERGIA
Ufficio Risorse Idriche

SCHEDA INTERVENTO

SEZIONE 1. ANAGRAFICA RELAZIONE GENERALE

Ripristino officiosità idraulica: Fiume Ofanto – Lavello (PZ)

ID CODE: 1.25-C.21

Comune di: LAVELLO	*Provincia di: POTENZA*		
Asta fluviale: F. OFANTO	*Bacino Idrografico: OFANTO*		
Coordinate geografiche segnalazione:	*Latitudine* 41°07'4.37"N		*Longitudine* 15°48'59.49"E
Area intervento in alveo	*Lunghezza: 350m*		*Larghezza media: 60m*
Riferimenti catastali:	*Foglio: 6*	*Particella: 205*	*Comune di: Lavello (PZ)*

SEZIONE 2. PLANIMETRIA

SEZIONE 3. CARATTERISTICHE DEL CORSO D'ACQUA E CRITICITA' RISCONTRATE					
Tipologia alveo:	*Meandriforme* *Anastomizzato* *Inciso* *Incassato* *Unicorsale* *Pluricorsale*	□ □ □ □ ■ □	***Granulometria prevalente del deposito alluvionale:***	*Fine (< 1 cm)* *Media (1-20 cm)* *Grossolana (>20cm)*	□ ■ □
Opere presenti in alveo:	*Briglie* *Traverse* *Pennelli* *Gabbionate* *Scogliere* *Soglie* *Derivazioni/Immissioni* *Attraversamenti*	□ □ □ □ ■ □ □ □	***Opere e/o elementi vulnerabili danneggiati nel tratto oggetto di intervento:***	*Opere trasversali* *Terreni privati coltivati* *Terreni privati incolti* *Opere spondali* *Aree demaniali* *Strutture, insediamenti* *Strade, infrastrutture* *Derivazioni, captazioni* *Impianto di depurazione*	□ ■ □ ■ □ □ □ □
Lunghezza tratto oggetto di intervento:	*000 – 100 m* *100 – 200 m* *200 – 300 m* *300 – 400 m* *400 – 500 m* *> 500m*	□ □ □ ■ □ □	***Criticità idrauliche riscontrate:***	*Alveo occluso da frana* *Rottura/collasso argini* *Insuff. sez. deflusso* *Vegetazione in alveo* *Presenza deposito in eccesso*	□ □ □ ■ ■
Materiale inerte oggetto di estrazione:	*0000 – 2000 mc* *2000 – 4000 mc* *4000 – 6000 mc* *6000 – 8000 mc* *8000 – 10000 mc*	□ □ □ □ ■	***Autorità Idraulica*** *(Gli interventi dovranno essere coordinati rispetto alle comunicazioni dell'Ente Gestore):*	*Alveo valle invaso* *Alveo monte invaso*	□ □

- *L'alveo del corso d'acqua oggetto di intervento è caratterizzato da un diffuso dissesto idrogeologico causato principalmente dalla presenza di materiale sovralluvionato presente in alveo, dalla presenza di materiale vegetale infestante.*
- *Le lavorazioni principali, nel caso di specie, riguardano la pulizia e rimozione del materiale inerte in eccesso e la sistemazione dello stesso lungo l'argine a protezione dei terreni agricoli e dei rilevati stradali*
- *Le lavorazioni si configurano come un primo intervento urgente di sistemazione idraulica mediante risagomatura delle sezioni trasversali mediante pulizia dell'alveo dal materiale inerte e della vegetazione che ostruisce il regolare deflusso delle acque*

SEZIONE 4. ELEMENTI PROPOSTA PROGETTUALE

Interventi previsti:

- *Realizzazione piste di accesso in alveo;*
- *Ripristino sezione di deflusso (savanella) mediante scavo in alveo e taglio vegetazione invasiva;*
- *Scavo in alveo (tratto sovralluvionato) e sistemazione del materiale detritico lungo le sponde del corso d'acqua in corrispondenza dell'argine;*
- *Asportazione materiale inerte in accesso lungo il tratto considerato*

Elementi minimi necessari per la progettazione:

- *Volume massimo del materiale inerte in eccesso da asportare: 10.000mc;*
- *Valore del materiale inerte in alveo da considerare a compensazione: 4,50 €/mc;*
- *Canone base per l'asportazione del materiale inerte in alveo: 1,50€/mc;*
- *Rilievo di progettazione: DTM/DSM di dettaglio su capisaldi posizionati nell'area di intervento in modo da permettere una corretta geocodifica dei diversi rilievi finalizzati alla valutazione del volume di materiale asportato;*
- *Relazioni Specialistiche*

Cronoprogramma: *60gg*

SEZIONE 5. PLANIMETRIA INTERVENTI

SEZIONE 6. VINCOLI

Le aree oggetto d'intervento non ricadono in zone vincolate.

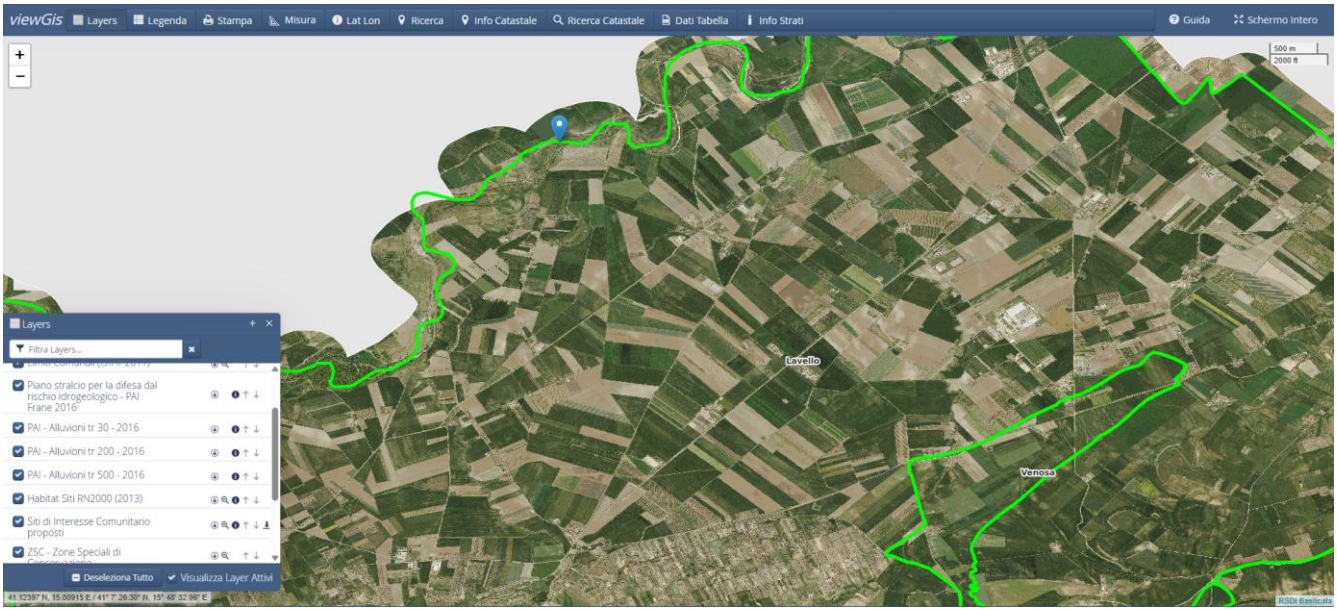

SEZIONE 7. RIFERIMENTI PROGETTO

Ufficio Risorse Idriche – Direzione dell'Ambiente, DELL'Energia e Tutela del Territorio
Indirizzo PEC: ufficio.ciclo.acqua@cert.regione.basilicata.it
Dirigente: Ing. Lucia Mangiamele – lucia.mangiamele@regione.basilicata.it
P.O. Geol. Gerardo Colangelo – gerardo.colangelo@regione.basilicata.it - 0971.669006

REGIONE BASILICATA

DIREZIONE GENERALE
DELL'AMBIENTE, DEL TERRITORIO E DELL'ENERGIA
Ufficio Risorse Idriche

SCHEDA INTERVENTO

SEZIONE 1. ANAGRAFICA RELAZIONE GENERALE

Ripristino officiosità idraulica: Fiume Bradano – Acerenza (PZ)

ID CODE: 1.25-C.22

Comune di: ACERENZA	*Provincia di: POTENZA*		
Asta fluviale: F. BRADANO	*Bacino Idrografico: BRADANO*		
Coordinate geografiche segnalazione:	*Latitudine* 40°46'12.23"N		*Longitudine* 15°55'46.93"E
\Area intervento in alveo	*Lunghezza: 350m*		*Larghezza media: 80m*
Riferimenti catastali:	*Foglio: 61*	*Particella: 293*	*Comune di: Acerenza (PZ)*

SEZIONE 2. PLANIMETRIA

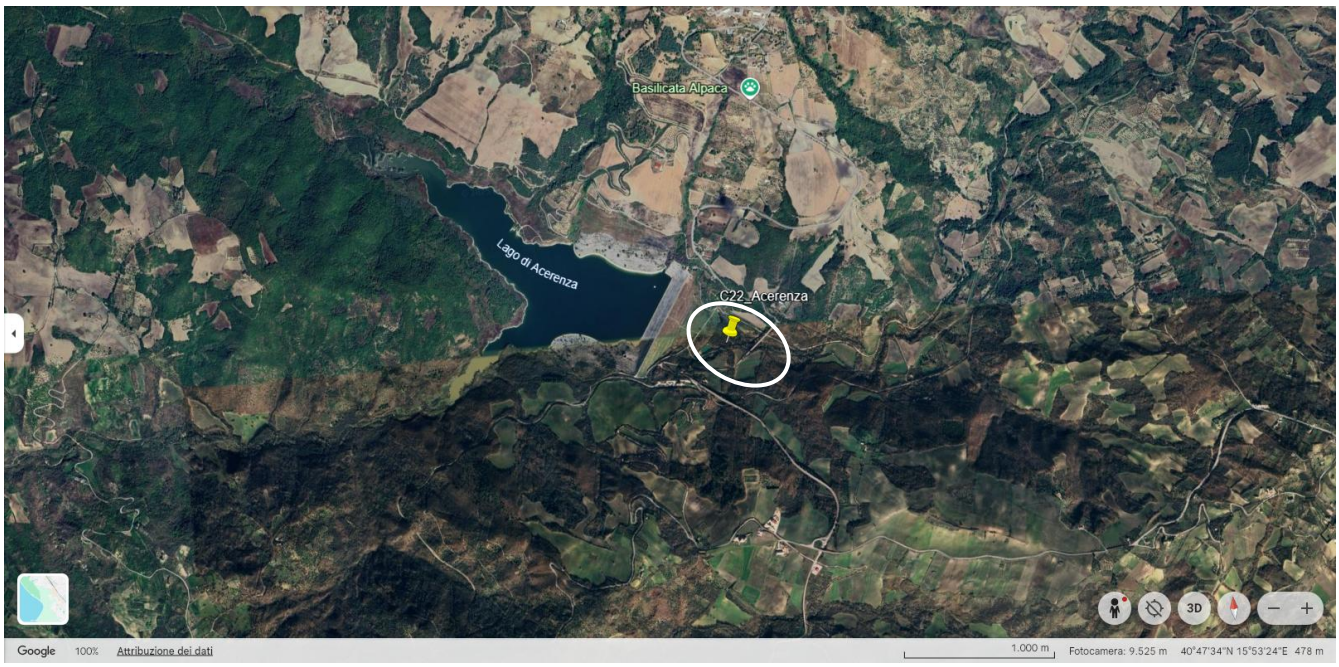

SEZIONE 3. CARATTERISTICHE DEL CORSO D'ACQUA E CRITICITA' RISCONTRATE					
Tipologia alveo:	*Meandriforme* *Anastomizzato* *Inciso* *Incassato* *Unicorsale* *Pluricorsale*	□ □ □ □ ■ □	***Granulometria prevalente del deposito alluvionale:***	*Fine (< 1 cm)* *Media (1-20 cm)* *Grossolana (>20cm)*	□ ■ □
Opere presenti in alveo:	*Briglie* *Traverse* *Pennelli* *Gabbionate* *Scogliere* *Soglie* *Derivazioni/Immissioni* *Attraversamenti*	□ □ □ □ □ □ ■ □	***Opere e/o elementi vulnerabili danneggiati nel tratto oggetto di intervento:***	*Opere trasversali* *Terreni privati coltivati* *Terreni privati incolti* *Opere spondali* *Aree demaniali* *Strutture, insediamenti* *Strade, infrastrutture* *Derivazioni, captazioni* *Impianto di depurazione*	■ □ □ □ □ □ □ □
Lunghezza tratto oggetto di intervento:	*000 – 100 m* *100 – 200 m* *200 – 300 m* *300 – 400 m* *400 – 500 m* *> 500m*	□ □ □ ■ □ □	***Criticità idrauliche riscontrate:***	*Alveo occluso da frana* *Rottura/collasso argini* *Insuff. sez. deflusso* *Vegetazione in alveo* *Presenza deposito in eccesso*	□ □ □ ■ ■
Materiale inerte oggetto di estrazione:	*0000 – 2000 mc* *2000 – 4000 mc* *4000 – 6000 mc* *6000 – 8000 mc* *8000 – 10000 mc*	□ □ □ □ ■	***Autorità Idraulica*** *(Gli interventi dovranno essere coordinati rispetto alle comunicazioni dell'Ente Gestore):*	*Alveo valle invaso* *Alveo monte invaso*	■ □

- *L'alveo del corso d'acqua oggetto di intervento è caratterizzato da un diffuso dissesto idrogeologico causato principalmente dalla presenza di materiale sovralluvionato presente in alveo, dalla presenza di materiale vegetale infestante e dalla mancata regimentazione delle acque.*
- *Le lavorazioni principali, nel caso di specie, riguardano la pulizia e rimozione del materiale inerte e vegetale in eccesso in corrispondenza degli scarichi della diga*
- *Le lavorazioni si configurano come un primo intervento urgente di sistemazione dell'alveo.*

SEZIONE 4. ELEMENTI PROPOSTA PROGETTUALE

Interventi previsti:

- *Realizzazione piste di accesso in alveo;*
- *Ripristino sezione di deflusso (savanella) mediante scavo in alveo e taglio vegetazione invasiva;*
- *Scavo in alveo (tratto sovralluvionato) e sistemazione del materiale detritico lungo le sponde del corso d'acqua;*
- *Taglio vegetazione infestante in alveo;*
- *Asportazione materiale vegetale in accesso lungo il tratto oggetto di interventi*

Elementi minimi necessari per la progettazione:

- *Area massima d'intervento: 5.000mq;*
- *Valore del materiale vegetale in alveo da considerare a compensazione: 4,50 €/mc;*
- *Rilievo di progettazione: DTM/DSM di dettaglio su capisaldi posizionati nell'area di intervento in modo da permettere una corretta geocodifica dei diversi rilievi finalizzati alla valutazione del volume di materiale asportato;*
- *Relazioni Specialistiche*

Cronoprogramma: *60gg*

SEZIONE 5. PLANIMETRIA INTERVENTI

SEZIONE 6. DOCUMENTAZIONE FOTOGRAFICA

SEZIONE 7. VINCOLI

Le aree oggetto d'intervento non ricadono in zone vincolate.

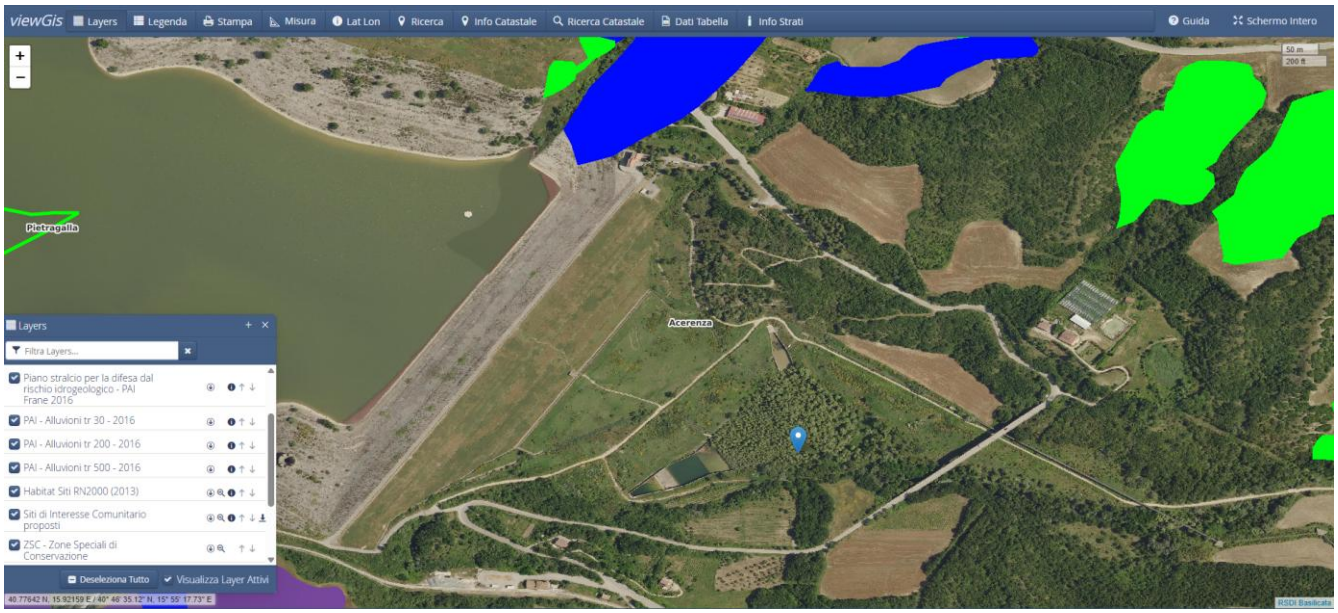

SEZIONE 8. RIFERIMENTI PROGETTO

Ufficio Risorse Idriche – Direzione dell'Ambiente, DELL'Energia e Tutela del Territorio
Indirizzo PEC: ufficio.ciclo.acqua@cert.regione.basilicata.it
Dirigente: Ing. Lucia Mangiamele – lucia.mangiamele@regione.basilicata.it
P.O. Geol. Gerardo Colangelo – gerardo.colangelo@regione.basilicata.it - 0971.669006

REGIONE BASILICATA

DIREZIONE GENERALE
DELL'AMBIENTE, DEL TERRITORIO E DELL'ENERGIA
Ufficio Risorse Idriche

SCHEDA INTERVENTO

SEZIONE 1. ANAGRAFICA RELAZIONE GENERALE

Ripristino officiosità idraulica: Canale dell'Arenara – Maratea (PZ)

ID CODE: 1.25-C.23

Comune di: MARATEA	*Provincia di: MARATEA*		
Asta fluviale: C.le DELL'ARENARA	*Bacino Idrografico: NOCE*		
Coordinate geografiche segnalazione:	*Latitudine* 39°57'33.26"N		*Longitudine* 15°44'25.15"E
Area intervento in alveo	*Lunghezza: 350m*		*Larghezza media: 40m*
Riferimenti catastali:	*Foglio: 50*	*Antistante Particella: 262*	*Comune di: Maratea (PZ)*

SEZIONE 2. PLANIMETRIA

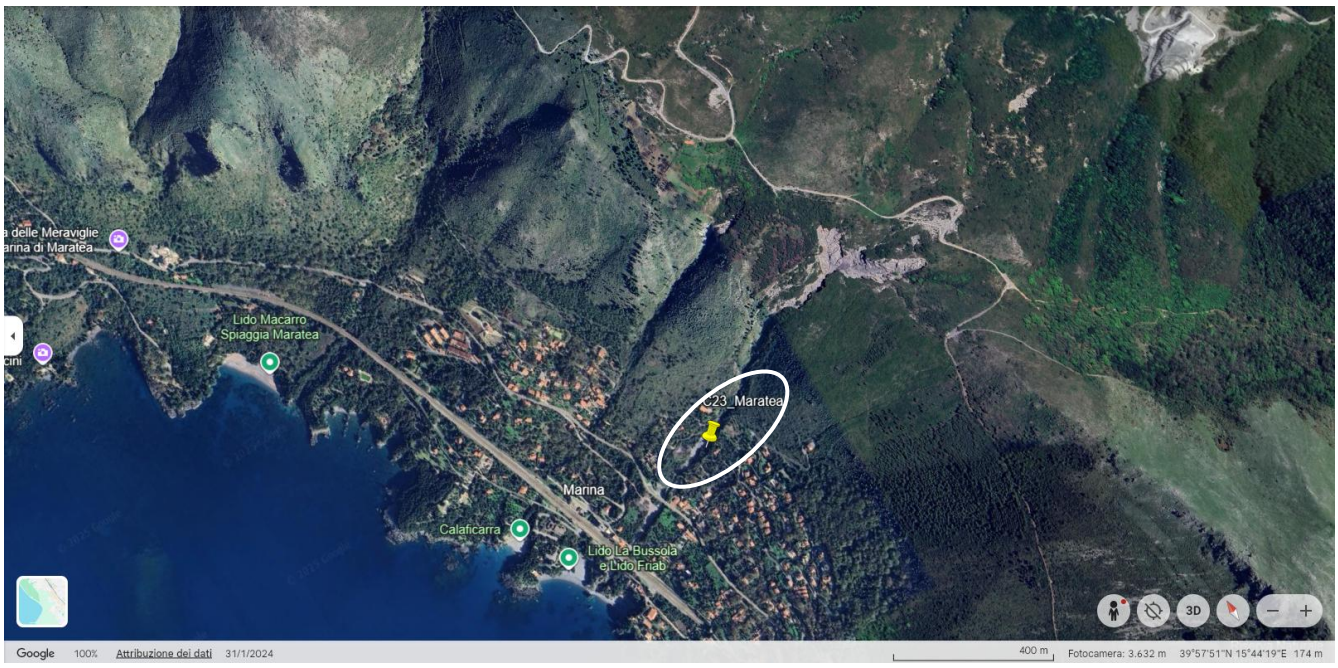

SEZIONE 3. CARATTERISTICHE DEL CORSO D'ACQUA E CRITICITA' RISCONTRATE					
Tipologia alveo:	*Meandriforme* *Anastomizzato* *Inciso* *Incassato* *Unicorsale* *Pluricorsale*	□ □ □ □ ■ □	***Granulometria prevalente del deposito alluvionale:***	*Fine (< 1 cm)* *Media (1-20 cm)* *Grossolana (>20cm)*	□ ■ □
Opere presenti in alveo:	*Briglie* *Traverse* *Pennelli* *Gabbionate* *Scogliere* *Soglie* *Derivazioni/Immissioni* *Attraversamenti*	■ □ □ □ □ □ □ ■	***Opere e/o elementi vulnerabili danneggiati nel tratto oggetto di intervento:***	*Opere trasversali* *Terreni privati coltivati* *Terreni privati incolti* *Opere spondali* *Aree demaniali* *Strutture, insediamenti* *Strade, infrastrutture* *Derivazioni, captazioni* *Impianto di depurazione*	■ □ □ ■ □ □ ■ □
Lunghezza tratto oggetto di intervento:	*000 – 100 m* *100 – 200 m* *200 – 300 m* *300 – 400 m* *400 – 500 m* *> 500m*	□ □ □ ■ □ □	***Criticità idrauliche riscontrate:***	*Alveo occluso da frana* *Rottura/collasso argini* *Insuff. sez. deflusso* *Vegetazione in alveo* *Presenza deposito in eccesso*	□ □ □ ■ ■
Materiale inerte oggetto di estrazione:	*0000 – 2000 mc* *2000 – 4000 mc* *4000 – 6000 mc* *6000 – 8000 mc* *8000 – 10000 mc*	□ □ □ □ ■	***Autorità Idraulica*** *(Gli interventi dovranno essere coordinati rispetto alle comunicazioni dell'Ente Gestore):*	*Alveo valle invaso* *Alveo monte invaso*	□ □

- *L'alveo del corso d'acqua oggetto di intervento è caratterizzato da un diffuso dissesto idrogeologico causato principalmente dalla presenza di materiale sovralluvionato presente in alveo e dalla presenza di materiale vegetale infestante.*
- *Le lavorazioni principali, nel caso di specie, riguardano la pulizia e la rimozione del materiale inerte in eccesso in corrispondenza della briglia e dell'interferenza con la SP18 e per un tratto a monte e valle dello stesso*
- *Le lavorazioni si configurano come un primo intervento urgente di sistemazione idraulica mediante risagomatura delle sezioni trasversali mediante pulizia dell'alveo dal materiale inerte e della vegetazione che ostruisce il regolare deflusso delle acque e asportazione del materiale inerte in eccesso*

SEZIONE 4. ELEMENTI PROPOSTA PROGETTUALE

Interventi previsti:

- *Realizzazione piste di accesso in alveo;*
- *Ripristino sezione di deflusso (savanella) mediante scavo in alveo e taglio vegetazione invasiva;*
- *Scavo in alveo (tratto sovralluvionato) e sistemazione del materiale detritico lungo le sponde del corso d'acqua;*
- *Rimozione materiale detritico in corrispondenza della briglia e dell'attraversamento stradale della SP18.*

Elementi minimi necessari per la progettazione:

- *Volume massimo del materiale inerte in eccesso da asportare: 10.000mc;*
- *Valore del materiale inerte in alveo da considerare a compensazione: 4,50 €/mc;*
- *Canone base per l'asportazione del materiale inerte in alveo: 1,50€/mc;*
- *Rilievo di progettazione: DTM/DSM di dettaglio su capisaldi posizionati nell'area di intervento in modo da permettere una corretta geocodifica dei diversi rilievi finalizzati alla valutazione del volume di materiale asportato;*
- *Relazioni Specialistiche*

Cronoprogramma: *60gg*

SEZIONE 5. PLANIMETRIA INTERVENTI



SEZIONE 6. DOCUMENTAZIONE FOTOGRAFICA

SEZIONE 7. VINCOLI

Le aree oggetto d'intervento ricadono in una Zona Speciale di Conservazione (ZSC).

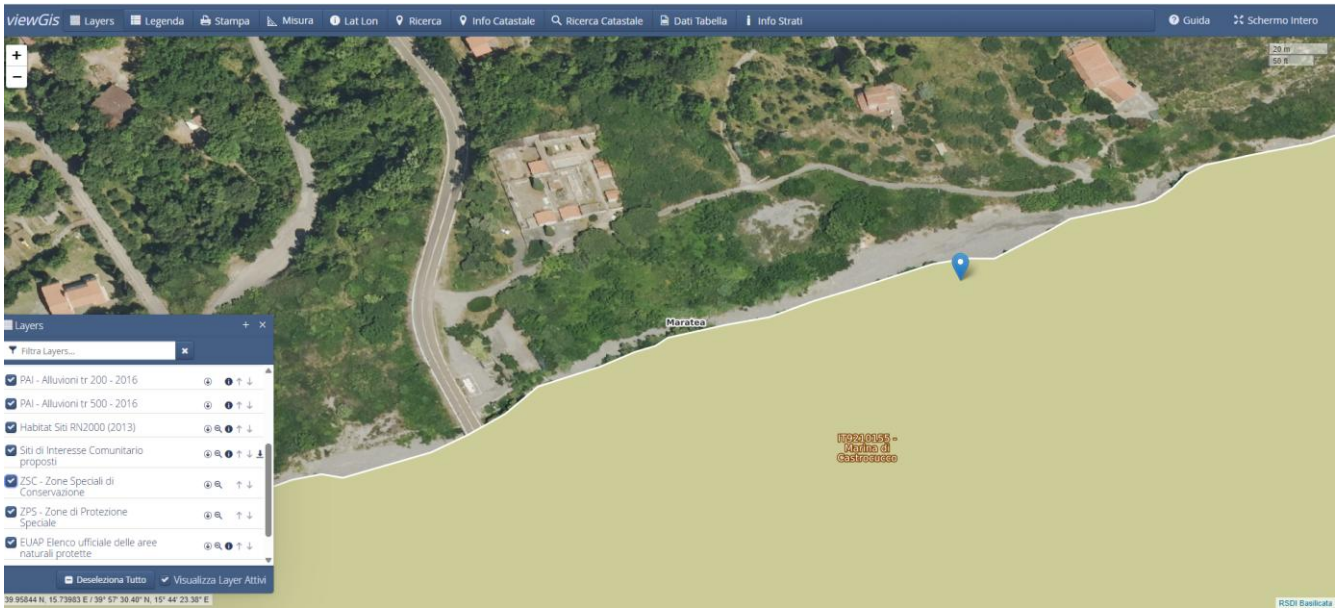

SEZIONE 8. RIFERIMENTI PROGETTO

Ufficio Risorse Idriche – Direzione dell'Ambiente, DELL'Energia e Tutela del Territorio
Indirizzo PEC: ufficio.ciclo.acqua@cert.regione.basilicata.it
Dirigente: Ing. Lucia Mangiamele – lucia.mangiamele@regione.basilicata.it
P.O. Geol. Gerardo Colangelo – gerardo.colangelo@regione.basilicata.it - 0971.669006

REGIONE BASILICATA

DIREZIONE GENERALE
DELL'AMBIENTE, DEL TERRITORIO E DELL'ENERGIA
Ufficio Risorse Idriche

SCHEDA INTERVENTO

SEZIONE 1. ANAGRAFICA RELAZIONE GENERALE

Ripristino officiosità idraulica: Fiume Agri – Scanzano Jonico (MT)

ID CODE: 1.25-C.24

Comune di: SCANZANO JONICO	*Provincia di: MATERA*		
Asta fluviale: F. AGRI	*Bacino Idrografico: AGRI*		
Coordinate geografiche segnalazione:	*Latitudine* 40°13'33.63"N		*Longitudine* 16°41'16.72"E
Area intervento in alveo	*Lunghezza: 350m*		*Larghezza media: 80m*
Riferimenti catastali:	*Foglio: 79*	*Antistante Particelle: 126-127*	*Comune di: Scanzano J. (MT)*

SEZIONE 2. PLANIMETRIA

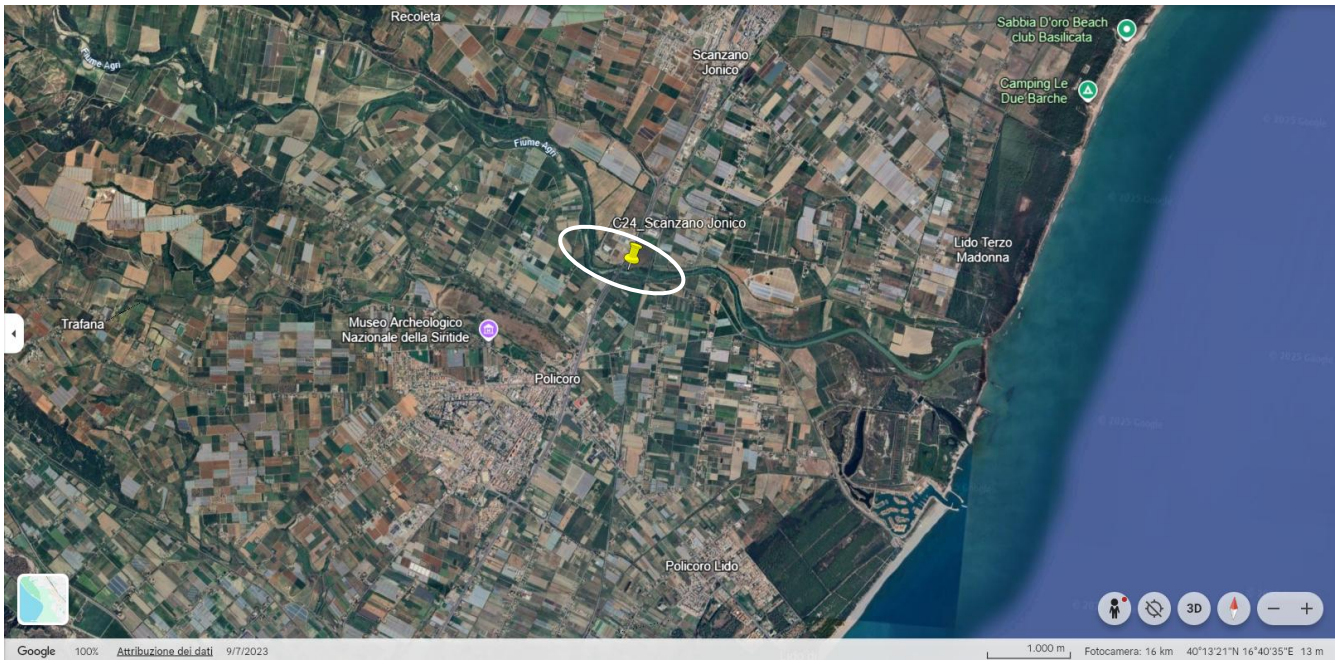

SEZIONE 3. CARATTERISTICHE DEL CORSO D'ACQUA E CRITICITA' RISCONTRATE					
Tipologia alveo:	*Meandriforme* *Anastomizzato* *Inciso* *Incassato* *Unicorsale* *Pluricorsale*	□ □ □ □ ■ □	***Granulometria prevalente del deposito alluvionale:***	*Fine (< 1 cm)* *Media (1-20 cm)* *Grossolana (>20cm)*	□ ■ □
Opere presenti in alveo:	*Briglie* *Traverse* *Pennelli* *Gabbionate* *Scogliere* *Soglie* *Derivazioni/Immissioni* *Attraversamenti*	□ □ □ □ □ □ □ ■	***Opere e/o elementi vulnerabili danneggiati nel tratto oggetto di intervento:***	*Opere trasversali* *Terreni privati coltivati* *Terreni privati incolti* *Opere spondali* *Aree demaniali* *Strutture, insediamenti* *Strade, infrastrutture* *Derivazioni, captazioni* *Impianto di depurazione*	■ □ □ □ □ □ ■ □
Lunghezza tratto oggetto di intervento:	*000 – 100 m* *100 – 200 m* *200 – 300 m* *300 – 400 m* *400 – 500 m* *> 500m*	□ □ □ ■ □ □	***Criticità idrauliche riscontrate:***	*Alveo occluso da frana* *Rottura/collasso argini* *Insuff. sez. deflusso* *Vegetazione in alveo* *Presenza deposito in eccesso*	□ □ □ ■ ■
Materiale inerte oggetto di estrazione:	*0000 – 2000 mc* *2000 – 4000 mc* *4000 – 6000 mc* *6000 – 8000 mc* *8000 – 10000 mc*	□ □ □ □ ■	***Autorità Idraulica*** *(Gli interventi dovranno essere coordinati rispetto alle comunicazioni dell'Ente Gestore):*	*Alveo valle invaso* *Alveo monte invaso*	■ □

- *L'alveo del corso d'acqua oggetto di intervento è caratterizzato da un diffuso dissesto idrogeologico causato principalmente dalla presenza di materiale sovralluvionato presente in alveo, dalla presenza di materiale vegetale infestante e dalla mancata regimentazione delle acque.*
- *Le lavorazioni principali, nel caso di specie, riguardano la pulizia e rimozione del materiale inerte in corrispondenza dell'attraversamento stradale e del tratto a monte dello stesso.*
- *Le lavorazioni si configurano come un primo intervento urgente di sistemazione dell'alveo finalizzato alla risoluzione delle problematiche evidenziate.*

SEZIONE 4. ELEMENTI PROPOSTA PROGETTUALE

Interventi previsti:

- *Realizzazione piste di accesso in alveo;*
- *Ripristino sezione di deflusso (savanella) mediante scavo in alveo e taglio vegetazione invasiva;*
- *Scavo in alveo (tratto sovralluvionato), sistemazione del materiale detritico lungo le sponde del corso d'acqua e asportazione del materiale inerte in eccesso presente in alveo a monte della SS Jonica*

Elementi minimi necessari per la progettazione:

- *Volume massimo del materiale inerte in eccesso da asportare: 10.000mc;*
- *Valore del materiale inerte in alveo da considerare a compensazione: 4,50 €/mc;*
- *Canone base per l'asportazione del materiale inerte in alveo: 1,50€/mc;*
- *Rilievo di progettazione: DTM/DSM di dettaglio su capisaldi posizionati nell'area di intervento in modo da permettere una corretta geocodifica dei diversi rilievi finalizzati alla valutazione del volume di materiale asportato;*
- *Relazioni Specialistiche*

Cronoprogramma: *60gg*

SEZIONE 5. PLANIMETRIA INTERVENTI

SEZIONE 6. DOCUMENTAZIONE FOTOGRAFICA

SEZIONE 7. VINCOLI

Le aree oggetto d'intervento non ricadono in zone vincolate.

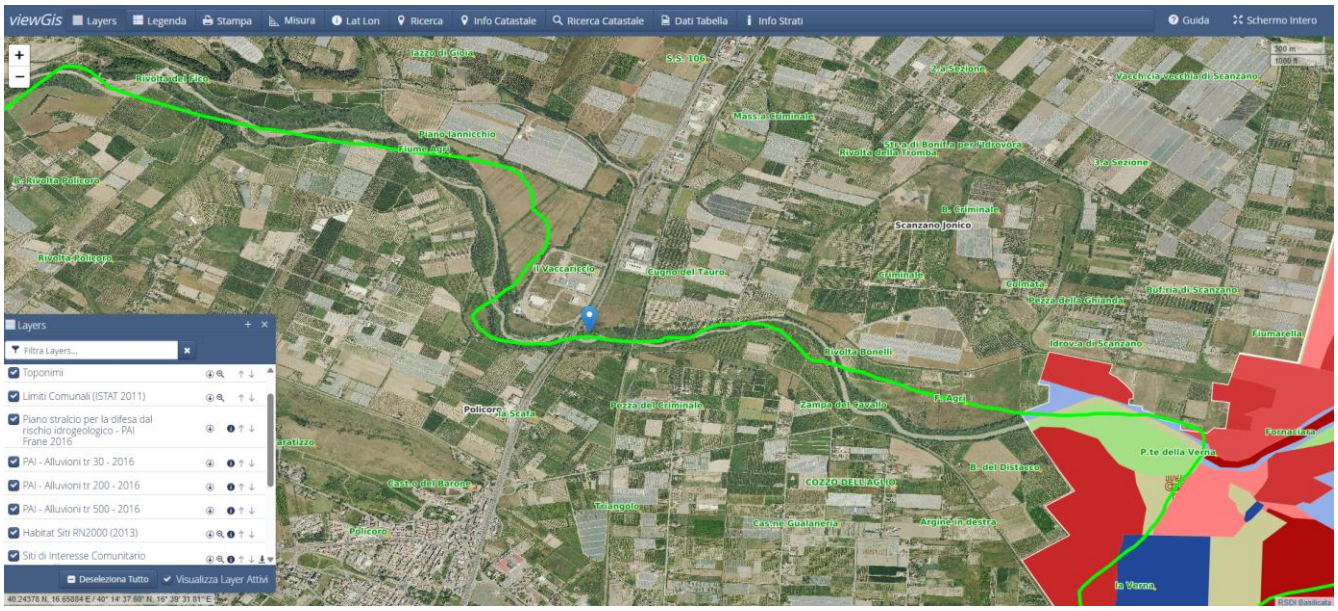

SEZIONE 8. RIFERIMENTI PROGETTO

Ufficio Risorse Idriche – Direzione dell'Ambiente, DELL'Energia e Tutela del Territorio
Indirizzo PEC: ufficio.ciclo.acqua@cert.regione.basilicata.it
Dirigente: Ing. Lucia Mangiamele – lucia.mangiamele@regione.basilicata.it
P.O. Geol. Gerardo Colangelo – gerardo.colangelo@regione.basilicata.it - 0971.669006

REGIONE BASILICATA

DIREZIONE GENERALE
DELL'AMBIENTE, DEL TERRITORIO E DELL'ENERGIA
Ufficio Risorse Idriche

SCHEDA INTERVENTO

SEZIONE 1. ANAGRAFICA RELAZIONE GENERALE

Ripristino officiosità idraulica: Fosso Tuzio – Senise (PZ)

ID CODE: 1.25-C.25

Comune di: SENISE	*Provincia di: POTENZA*		
Asta fluviale: FOSSO TUZIO	*Bacino Idrografico: SINNI*		
Coordinate geografiche segnalazione:	*Latitudine* 40°6'31.22"N		*Longitudine* 16°17'39.51"E
Area intervento in alveo	*Lunghezza: 350m*		*Larghezza media: 40m*
Riferimenti catastali:	*Foglio: 61*	*Antistante Particella: 137*	*Comune di: Senise (PZ)*

SEZIONE 2. PLANIMETRIA

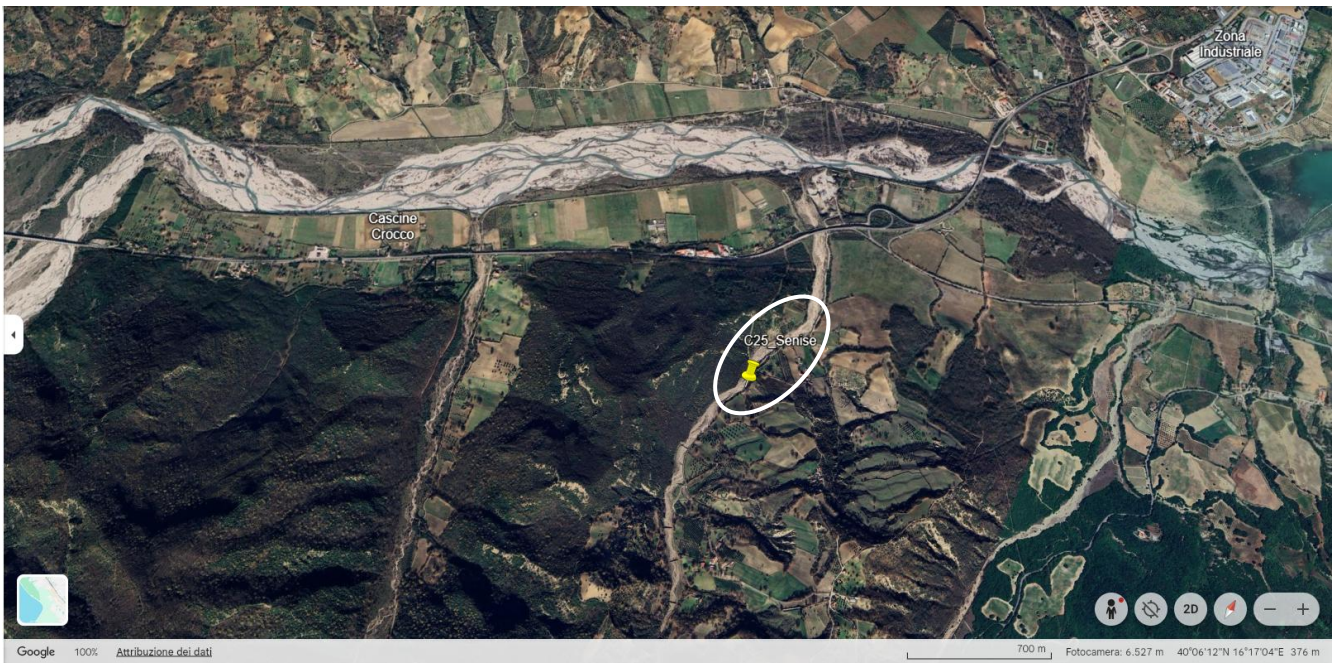

SEZIONE 3. CARATTERISTICHE DEL CORSO D'ACQUA E CRITICITA' RISCONTRATE					
Tipologia alveo:	*Meandriforme* *Anastomizzato* *Inciso* *Incassato* *Unicorsale* *Pluricorsale*	□ □ □ □ ■ □	***Granulometria prevalente del deposito alluvionale:***	*Fine (< 1 cm)* *Media (1-20 cm)* *Grossolana (>20cm)*	□ ■ □
Opere presenti in alveo:	*Briglie* *Traverse* *Pennelli* *Gabbionate* *Scogliere* *Soglie* *Derivazioni/Immissioni* *Attraversamenti*	□ □ □ □ ■□ □ □	***Opere e/o elementi vulnerabili danneggiati nel tratto oggetto di intervento:***	*Opere trasversali* *Terreni privati coltivati* *Terreni privati incolti* *Opere spondali* *Aree demaniali* *Strutture, insediamenti* *Strade, infrastrutture* *Derivazioni, captazioni* *Impianto di depurazione*	□ ■ ■ □ □ □ □ □ □
Lunghezza tratto oggetto di intervento:	*000 – 100 m* *100 – 200 m* *200 – 300 m* *300 – 400 m* *400 – 500 m* *> 500m*	□ □ □ ■ □ □	***Criticità idrauliche riscontrate:***	*Alveo occluso da frana* *Rottura/collasso argini* *Insuff. sez. deflusso* *Vegetazione in alveo* *Presenza deposito in eccesso*	□ □ □ ■ ■
Materiale inerte oggetto di estrazione:	*0000 – 2000 mc* *2000 – 4000 mc* *4000 – 6000 mc* *6000 – 8000 mc* *8000 – 10000 mc*	□ □ □ □ ■	***Autorità Idraulica*** *(Gli interventi dovranno essere coordinati rispetto alle comunicazioni dell'Ente Gestore):*	*Alveo valle invaso* *Alveo monte invaso*	□ □

- *L'alveo del corso d'acqua oggetto di intervento è caratterizzato da un diffuso dissesto idrogeologico causato principalmente dalla presenza di materiale sovralluvionato presente in alveo, dalla presenza di materiale vegetale infestante.*
- *Le lavorazioni principali, nel caso di specie, riguardano la pulizia e rimozione del materiale inerte in eccesso e la sistemazione dello stesso lungo l'argine a protezione dei terreni agricoli e dei rilevati stradali*
- *Le lavorazioni si configurano come un primo intervento urgente di sistemazione idraulica mediante risagomatura delle sezioni trasversali mediante pulizia dell'alveo dal materiale inerte e della vegetazione che ostruisce il regolare deflusso delle acque*

SEZIONE 4. ELEMENTI PROPOSTA PROGETTUALE

Interventi previsti:

- *Realizzazione piste di accesso in alveo;*
- *Ripristino sezione di deflusso (savanella) mediante scavo in alveo e taglio vegetazione invasiva;*
- *Scavo in alveo (tratto sovralluvionato) e sistemazione del materiale detritico lungo le sponde del corso d'acqua in corrispondenza dell'argine;*
- *Asportazione materiale inerte in accesso lungo il tratto considerato*

Elementi minimi necessari per la progettazione:

- *Volume massimo del materiale inerte in eccesso da asportare: 10.000mc;*
- *Valore del materiale inerte in alveo da considerare a compensazione: 4,50 €/mc;*
- *Canone base per l'asportazione del materiale inerte in alveo: 1,50€/mc;*
- *Rilievo di progettazione: DTM/DSM di dettaglio su capisaldi posizionati nell'area di intervento in modo da permettere una corretta geocodifica dei diversi rilievi finalizzati alla valutazione del volume di materiale asportato;*
- *Relazioni Specialistiche*

Cronoprogramma: *60gg*

SEZIONE 5. PLANIMETRIA INTERVENTI

SEZIONE 6. DOCUMENTAZIONE FOTOGRAFICA

SEZIONE 7. VINCOLI

Le aree oggetto d'intervento ricadono in una Zona di Protezione Speciale (ZPS) e nel Parco Nazionale del Pollino (EUAP).

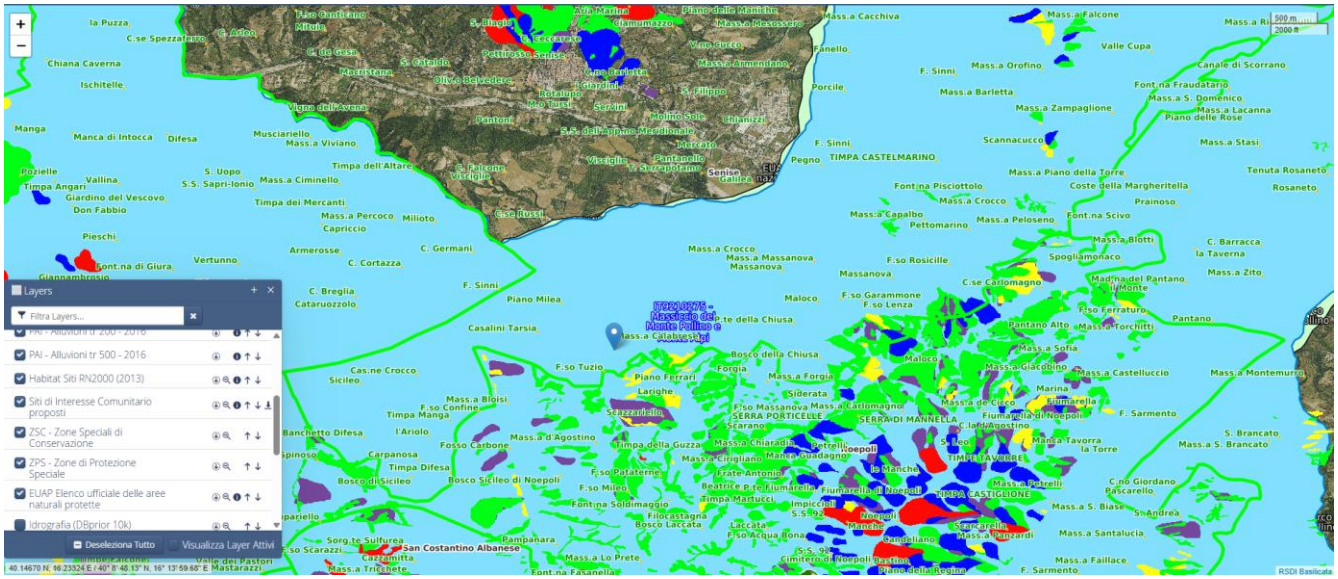

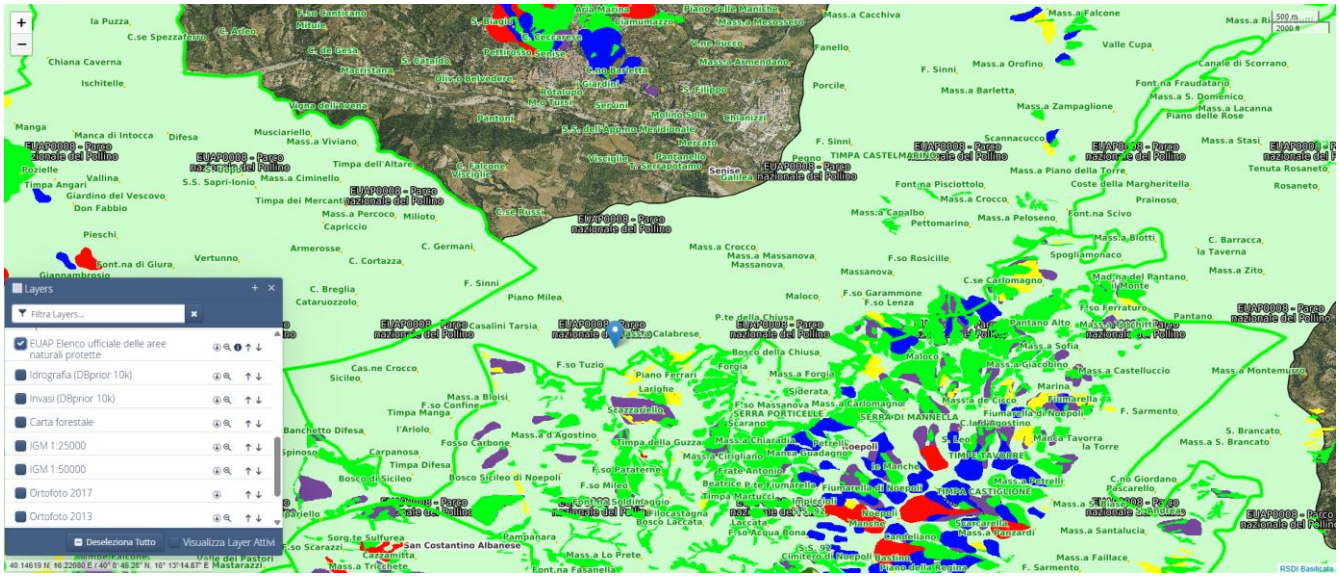

SEZIONE 8. RIFERIMENTI PROGETTO

Ufficio Risorse Idriche – Direzione dell'Ambiente, DELL'Energia e Tutela del Territorio
Indirizzo PEC: ufficio.ciclo.acqua@cert.regione.basilicata.it
Dirigente: Ing. Lucia Mangiamele – lucia.mangiamele@regione.basilicata.it
P.O. Geol. Gerardo Colangelo – gerardo.colangelo@regione.basilicata.it - 0971.669006

REGIONE BASILICATA

DIREZIONE GENERALE
DELL'AMBIENTE, DEL TERRITORIO E DELL'ENERGIA
Ufficio Risorse Idriche

SCHEDA INTERVENTO

SEZIONE 1. ANAGRAFICA RELAZIONE GENERALE

Ripristino officiosità idraulica: Fosso Confine – Armento (PZ)

ID CODE: 1.25-C.26

Comune di: ARMENTO	*Provincia di: POTENZA*		
Asta fluviale: FOSSO CONFINE	*Bacino Idrografico: AGRI*		
Coordinate geografiche segnalazione:	*Latitudine* 40°15'47.89"N		*Longitudine* 16°6'57.95"E
Area intervento in alveo	*Lunghezza: 350m*		*Larghezza media: 20m*
Riferimenti catastali:	*Foglio: 27*	*Antistante Particella: 22*	*Comune di: Armento (PZ)*

SEZIONE 2. PLANIMETRIA

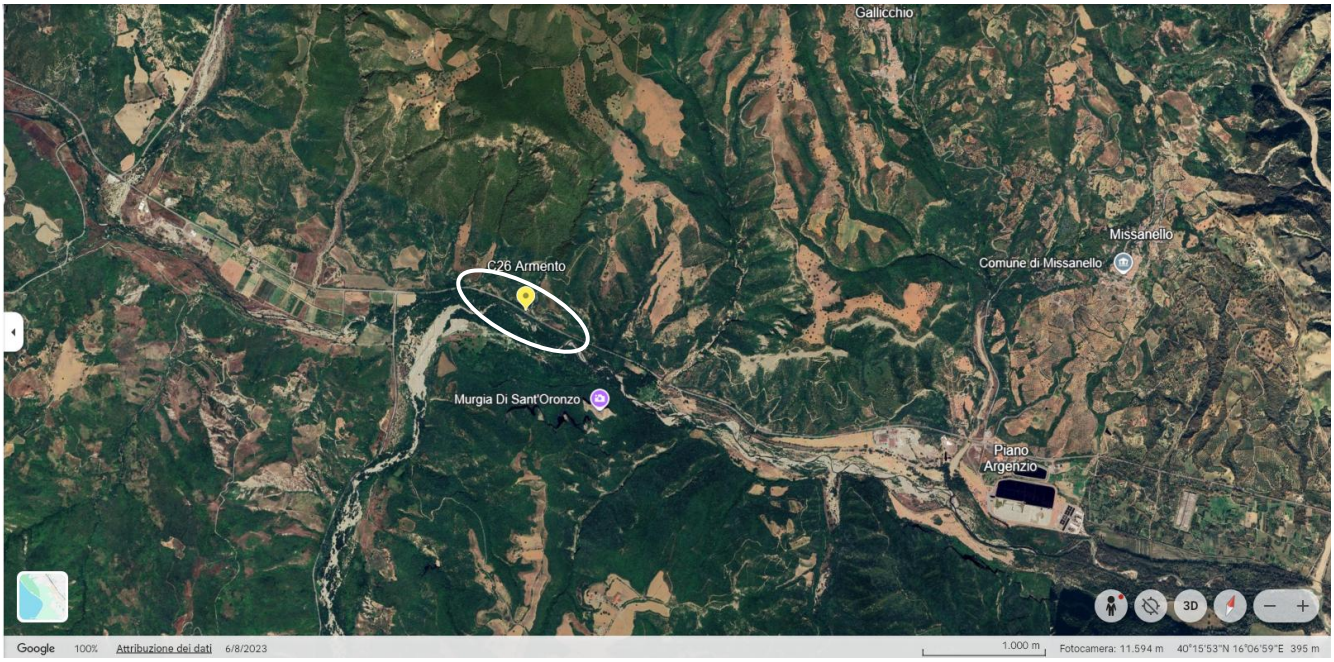

SEZIONE 3. CARATTERISTICHE DEL CORSO D'ACQUA E CRITICITA' RISCONTRATE					
Tipologia alveo:	*Meandriforme* *Anastomizzato* *Inciso* *Incassato* *Unicorsale* *Pluricorsale*	□ □ □ □ ■ □	***Granulometria prevalente del deposito alluvionale:***	*Fine (< 1 cm)* *Media (1-20 cm)* *Grossolana (>20cm)*	□ ■ □
Opere presenti in alveo:	*Briglie* *Traverse* *Pennelli* *Gabbionate* *Scogliere* *Soglie* *Derivazioni/Immissioni* *Attraversamenti*	□ □ □ □ □ □ □ ■	***Opere e/o elementi vulnerabili danneggiati nel tratto oggetto di intervento:***	*Opere trasversali* *Terreni privati coltivati* *Terreni privati incolti* *Opere spondali* *Aree demaniali* *Strutture, insediamenti* *Strade, infrastrutture* *Derivazioni, captazioni* *Impianto di depurazione*	■ □ □ □ □ □ □ □
Lunghezza tratto oggetto di intervento:	*000 – 100 m* *100 – 200 m* *200 – 300 m* *300 – 400 m* *400 – 500 m* *> 500m*	□ □ □ ■ □ □	***Criticità idrauliche riscontrate:***	*Alveo occluso da frana* *Rottura/collasso argini* *Insuff. sez. deflusso* *Vegetazione in alveo* *Presenza deposito in eccesso*	□ □ □ ■ ■
Materiale inerte oggetto di estrazione:	*0000 – 2000 mc* *2000 – 4000 mc* *4000 – 6000 mc* *6000 – 8000 mc* *8000 – 10000 mc*	□ □ □ □ ■	***Autorità Idraulica*** *(Gli interventi dovranno essere coordinati rispetto alle comunicazioni dell'Ente Gestore):*	*Alveo valle invaso* *Alveo monte invaso*	□ □

- *L'alveo del corso d'acqua oggetto di intervento è caratterizzato da un diffuso dissesto idrogeologico causato principalmente dalla presenza di materiale sovralluvionato presente in alveo, dalla presenza di materiale vegetale infestante e dalla mancata regimentazione delle acque.*
- *Le lavorazioni principali, nel caso di specie, riguardano la pulizia e rimozione del materiale inerte in corrispondenza dell'attraversamento stradale e del tratto a valle/monte dello stesso.*
- *Le lavorazioni si configurano come un primo intervento urgente di sistemazione dell'alveo finalizzato alla risoluzione delle problematiche evidenziate.*

SEZIONE 4. ELEMENTI PROPOSTA PROGETTUALE

Interventi previsti:

- *Realizzazione piste di accesso in alveo;*
- *Ripristino sezione di deflusso (savanella) mediante scavo in alveo e taglio vegetazione invasiva;*
- *Scavo in alveo (tratto sovralluvionato), sistemazione del materiale detritico lungo le sponde del corso d'acqua e asportazione del materiale inerte in eccesso presente in alveo.*

Elementi minimi necessari per la progettazione:

- *Volume massimo del materiale inerte in eccesso da asportare: 10.000mc;*
- *Valore del materiale inerte in alveo da considerare a compensazione: 4,50 €/mc;*
- *Canone base per l'asportazione del materiale inerte in alveo: 1,50€/mc;*
- *Rilievo di progettazione: DTM/DSM di dettaglio su capisaldi posizionati nell'area di intervento in modo da permettere una corretta geocodifica dei diversi rilievi finalizzati alla valutazione del volume di materiale asportato;*
- *Relazioni Specialistiche*

Cronoprogramma: *60gg*

SEZIONE 5. PLANIMETRIA INTERVENTI

SEZIONE 6. DOCUMENTAZIONE FOTOGRAFICA

SEZIONE 7. VINCOLI

Le aree oggetto d'intervento ricadono nei Siti RN2000 (2013), in una Zona Speciale di Conservazione (ZSC), in una zona di Protezione Speciale (ZPS) e nel Parco Nazionale dell'Appennino Lucano – Val d'Agri – Lagonegrese (EUAP).

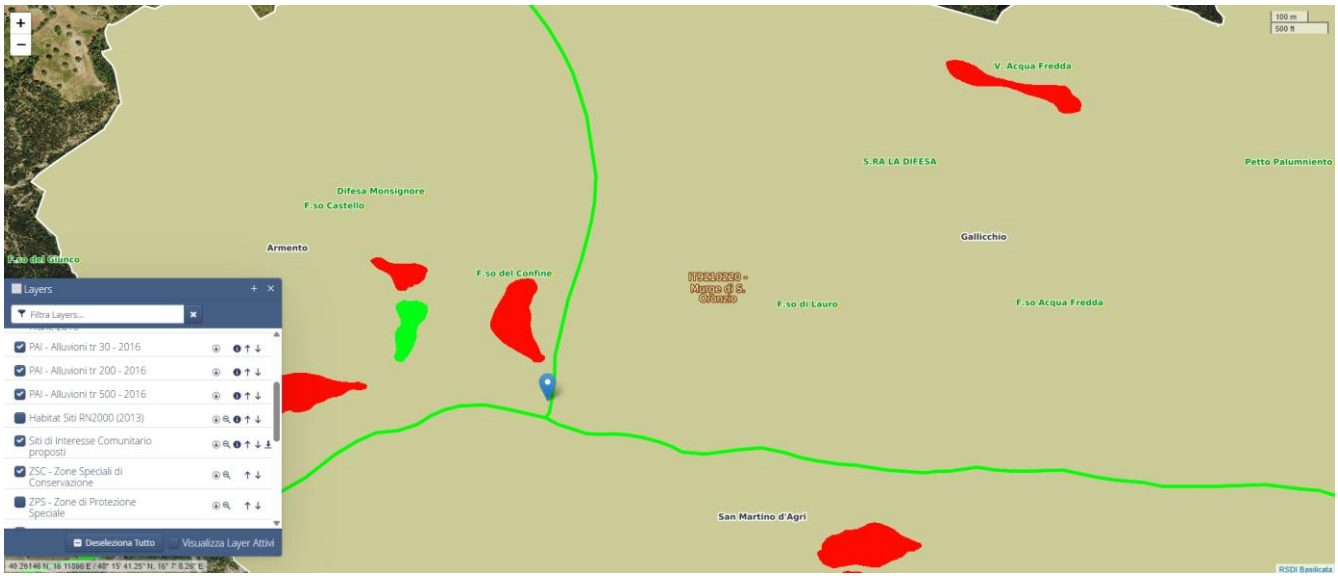

SEZIONE 8. RIFERIMENTI PROGETTO

Ufficio Risorse Idriche – Direzione dell'Ambiente, DELL'Energia e Tutela del Territorio
Indirizzo PEC: ufficio.ciclo.acqua@cert.regione.basilicata.it
Dirigente: Ing. Lucia Mangiamele – lucia.mangiamele@regione.basilicata.it
P.O. Geol. Gerardo Colangelo – gerardo.colangelo@regione.basilicata.it - 0971.669006